

ОПИСАНИЕ ГРАНИЦ ПУБЛИЧНОГО СЕРВИТУТА
Публичный сервитут для использования земель и земельных участков
в целях эксплуатации объекта электросетевого хозяйства федерального значения «ВЛ
220 Кубанская-Вышестеблиевская»

(наименование объекта, местоположение границ которого описано)
(далее - объект)

Раздел 1

Сведения об объекте

N п/п	Характеристики объекта	Описание характеристик
1	2	3
1	Местоположение объекта	Краснодарский край, Абинский район, Абинское городское поселение, Варнавинское сельское поселение, Крымский район, муниципальное образование Варениковское сельское поселение, Адагумское сельское поселение, Кеслеровское сельское поселение, Молдаванское сельское поселение, Киевское сельское поселение, Южное сельское поселение, Троицкое сельское поселение, Мерчанское сельское поселение, город-курорт Анапа, Темрюкский район, Вышестеблиевское сельское поселение, Старотитаровское сельское поселение, Краснострельское сельское поселение
2	Площадь объекта +/- величина погрешности определения площади (Р +/- Дельта Р)	8430090 кв. м ± 1016кв. м
3	Иные характеристики объекта	Публичный сервитут для использования земель и земельных участков в целях эксплуатации объекта электросетевого хозяйства федерального значения «ВЛ 220 Кубанская-Вышестеблиевская сроком действия 49 лет в интересах Публичного акционерного общества «Федеральная сетевая компания - Россети» (ПАО «Россети»), ИНН: 4716016979, ОГРН:1024701893336, почтовый

	адрес: 121353, г. Москва, ул. Беловежская, дом №4. Адрес электронной почты: priem@ug.cius-ees.ru, телефон: +7(8793)-40-28-58, 40-28-01
--	----------------------------------------------------------------------------------------------------------------------------------------

Местоположение публичного сервитута: Краснодарский край, Абинский район, Крымский район, город-курорт Анапа, Темрюкский район			
Система координат		МСК-23, Зона 1	
Метод определения координат		Аналитический	
Обозначение характерных точек границ публичного сервитута	Координаты, м		
	X	Y	Средняя квадратическая погрешность положения характерной точки (Mt), м
1	2	3	4
1	498288,27	1222230,44	0.10
2	498347,64	1222208,23	0.10
3	498358,82	1222238,16	0.10
4	498425,44	1222420,91	0.10
5	498492,23	1222604,43	0.10
6	498492,60	1222605,26	0.10
7	498492,69	1222605,46	0.10
8	498493,06	1222606,35	0.10
9	498493,17	1222606,63	0.10
10	498493,48	1222607,47	0.10
11	498493,71	1222608,16	0.10
12	498493,93	1222608,85	0.10
13	498494,22	1222609,85	0.10
14	498494,49	1222610,96	0.10
15	498494,78	1222612,38	0.10
16	498494,87	1222612,87	0.10
17	498495,02	1222613,85	0.10
18	498522,39	1222797,52	0.10
19	498552,63	1222988,83	0.10
20	498602,03	1223301,37	0.10
21	498649,58	1223602,23	0.10
22	498699,98	1223921,07	0.10
23	498744,07	1224200,03	0.10
24	498770,58	1224373,97	0.10
25	498797,98	1224546,55	0.10
26	498825,56	1224720,19	0.10
27	498852,76	1224891,91	0.10
28	498879,76	1225061,53	0.10
29	498905,38	1225222,81	0.10
30	498930,68	1225382,58	0.10

31	498957,88	1225553,44	0.10
32	498983,03	1225711,80	0.10
33	499010,74	1225886,32	0.10
34	499037,95	1226057,66	0.10
35	499063,04	1226215,67	0.10
36	499090,85	1226390,79	0.10
37	499118,65	1226565,81	0.10
38	499146,24	1226739,56	0.10
39	499174,23	1226915,83	0.10
40	499201,83	1227089,65	0.10
41	499229,05	1227261,07	0.10
42	499256,31	1227432,71	0.10
43	499283,91	1227606,50	0.10
44	499311,36	1227779,35	0.10
45	499338,85	1227952,50	0.10
46	499366,19	1228124,65	0.10
47	499393,46	1228296,37	0.10
48	499420,78	1228468,43	0.10
49	499448,74	1228644,46	0.10
50	499476,61	1228820,00	0.10
51	499503,03	1228986,84	0.10
52	499531,41	1229165,07	0.10
53	499558,53	1229335,85	0.10
54	499586,49	1229511,88	0.10
55	499612,30	1229674,44	0.10
56	499637,98	1229836,14	0.10
57	499663,72	1229998,21	0.10
58	499689,65	1230161,56	0.10
59	499715,40	1230323,72	0.10
60	499741,42	1230487,52	0.10
61	499768,93	1230653,72	0.10
62	499794,28	1230813,73	0.10
63	499819,26	1230977,71	0.10
64	499845,10	1231140,44	0.10
65	499870,77	1231302,09	0.10
66	499894,14	1231449,23	0.10
67	499921,19	1231612,84	0.10
68	499921,58	1231615,06	0.10
69	499921,85	1231618,04	0.10
70	499921,80	1231621,70	0.10
71	499921,26	1231625,63	0.10
72	499920,22	1231629,49	0.10
73	499918,85	1231632,90	0.10
74	499917,21	1231635,93	0.10
75	499844,56	1231751,44	0.10
76	499842,77	1231754,12	0.10
77	499840,71	1231756,47	0.10
78	499838,55	1231758,57	0.10
79	499836,30	1231760,42	0.10
80	499834,26	1231761,79	0.10

81	499832,02	1231763,01	0.10
82	499830,16	1231763,91	0.10
83	499828,05	1231764,72	0.10
84	499824,22	1231765,78	0.10
85	499681,12	1231801,39	0.10
86	499517,20	1231843,45	0.10
87	499354,04	1231885,27	0.10
88	499189,41	1231927,51	0.10
89	499024,15	1231969,92	0.10
90	498857,93	1232012,62	0.10
91	498693,78	1232054,66	0.10
92	498530,75	1232096,53	0.10
93	498364,14	1232139,34	0.10
94	498201,09	1232181,18	0.10
95	498035,10	1232223,76	0.10
96	497869,39	1232266,30	0.10
97	497700,09	1232309,73	0.10
98	497531,05	1232353,10	0.10
99	497361,74	1232396,57	0.10
100	497191,56	1232440,22	0.10
101	497022,53	1232483,59	0.10
102	496852,60	1232527,19	0.10
103	496695,22	1232568,71	0.10
104	496692,83	1232569,30	0.10
105	496690,94	1232569,63	0.10
106	496689,05	1232569,85	0.10
107	496685,54	1232569,95	0.10
108	496682,43	1232569,73	0.10
109	496532,41	1232559,79	0.10
110	496277,78	1232648,26	0.10
111	496238,25	1232934,62	0.10
112	496213,27	1233105,95	0.10
113	496188,94	1233280,56	0.10
114	496165,78	1233446,64	0.10
115	496142,49	1233613,73	0.10
116	496121,32	1233765,74	0.10
117	496100,10	1233917,76	0.10
118	496081,09	1234061,80	0.10
119	496080,74	1234064,75	0.10
120	496080,57	1234066,06	0.10
121	496080,41	1234067,06	0.10
122	496080,18	1234068,15	0.10
123	496079,80	1234069,71	0.10
124	496079,40	1234071,09	0.10
125	496031,57	1234233,75	0.10
126	495984,81	1234396,82	0.10
127	495937,68	1234561,05	0.10
128	495890,45	1234725,60	0.10
129	495846,41	1234882,95	0.10
130	495845,63	1234885,87	0.10

131	495844,94	1234887,81	0.10
132	495844,52	1234888,81	0.10
133	495843,94	1234890,07	0.10
134	495843,50	1234890,94	0.10
135	495842,97	1234891,92	0.10
136	495842,34	1234892,96	0.10
137	495841,71	1234893,93	0.10
138	495741,13	1235032,25	0.10
139	495638,83	1235174,82	0.10
140	495537,76	1235315,86	0.10
141	495435,05	1235459,09	0.10
142	495333,40	1235600,92	0.10
143	495231,25	1235743,33	0.10
144	495141,87	1235869,92	0.10
145	494995,69	1236073,69	0.10
146	494998,38	1236191,98	0.10
147	495002,21	1236411,27	0.10
148	495004,43	1236597,00	0.10
149	495007,54	1236771,00	0.10
150	495010,70	1236947,12	0.10
151	495013,66	1237113,95	0.10
152	495018,03	1237295,39	0.10
153	495022,35	1237536,74	0.10
154	495026,63	1237775,98	0.10
155	495031,02	1238020,89	0.10
156	495035,02	1238227,87	0.10
157	495035,02	1238230,25	0.10
158	495034,66	1238233,98	0.10
159	495033,97	1238237,26	0.10
160	495033,16	1238239,88	0.10
161	495031,95	1238242,78	0.10
162	495030,55	1238245,40	0.10
163	495028,98	1238247,79	0.10
164	495027,71	1238249,43	0.10
165	495026,18	1238251,14	0.10
166	494944,18	1238330,82	0.10
167	494944,64	1238575,58	0.10
168	494944,61	1238576,93	0.10
169	494944,52	1238578,15	0.10
170	494944,38	1238579,46	0.10
171	494944,02	1238581,68	0.10
172	494904,69	1238746,80	0.10
173	494864,99	1238918,49	0.10
174	494825,55	1239089,23	0.10
175	494781,62	1239284,09	0.10
176	494735,98	1239481,54	0.10
177	494707,38	1239600,33	0.10
178	494673,67	1239750,98	0.10
179	494643,55	1239881,28	0.10
180	494630,56	1239932,57	0.10

181	494592,54	1240097,01	0.10
182	494549,04	1240285,15	0.10
183	494516,61	1240425,44	0.10
184	494479,00	1240588,07	0.10
185	494440,32	1240755,37	0.10
186	494401,22	1240924,48	0.10
187	494362,48	1241092,00	0.10
188	494326,49	1241252,60	0.10
189	494326,17	1241253,87	0.10
190	494325,80	1241255,11	0.10
191	494325,26	1241256,66	0.10
192	494324,45	1241258,61	0.10
193	494323,29	1241260,90	0.10
194	494322,08	1241262,90	0.10
195	494320,25	1241265,41	0.10
196	494318,37	1241267,52	0.10
197	494316,61	1241269,20	0.10
198	494314,63	1241270,81	0.10
199	494201,66	1241357,28	0.10
200	494198,74	1241359,32	0.10
201	494195,28	1241361,17	0.10
202	494192,37	1241362,32	0.10
203	494189,80	1241363,08	0.10
204	494186,77	1241363,68	0.10
205	494183,04	1241364,01	0.10
206	494019,11	1241363,42	0.10
207	493837,65	1241363,97	0.10
208	493661,71	1241364,51	0.10
209	493491,35	1241365,03	0.10
210	493320,47	1241365,55	0.10
211	493143,44	1241366,10	0.10
212	492969,34	1241366,63	0.10
213	492796,51	1241367,16	0.10
214	492624,40	1241367,68	0.10
215	492449,02	1241368,22	0.10
216	492269,92	1241368,77	0.10
217	492095,22	1241369,31	0.10
218	491958,84	1241370,82	0.10
219	491850,40	1241370,42	0.10
220	491732,96	1241561,99	0.10
221	491538,01	1241873,08	0.10
222	491614,80	1242101,79	0.10
223	491696,52	1242347,16	0.10
224	491773,85	1242579,36	0.10
225	491852,51	1242815,56	0.10
226	491930,49	1243049,69	0.10
227	492009,51	1243287,00	0.10
228	492090,46	1243530,06	0.10
229	492148,60	1243704,63	0.10
230	492148,98	1243705,87	0.10

231	492149,26	1243706,91	0.10
232	492149,59	1243708,39	0.10
233	492149,85	1243709,93	0.10
234	492150,01	1243711,20	0.10
235	492150,11	1243712,28	0.10
236	492150,17	1243713,37	0.10
237	492150,19	1243714,45	0.10
238	492150,18	1243715,39	0.10
239	492142,68	1243904,15	0.10
240	492132,73	1244154,43	0.10
241	492122,77	1244405,34	0.10
242	492112,92	1244653,58	0.10
243	492103,01	1244902,94	0.10
244	492092,90	1245157,70	0.10
245	492083,53	1245393,37	0.10
246	492078,95	1245508,76	0.10
247	492078,77	1245511,36	0.10
248	492078,37	1245514,04	0.10
249	492077,80	1245516,42	0.10
250	492076,73	1245519,59	0.10
251	492075,79	1245521,73	0.10
252	492074,08	1245524,80	0.10
253	492071,49	1245528,35	0.10
254	492069,50	1245530,49	0.10
255	492066,72	1245532,91	0.10
256	491933,58	1245646,36	0.10
257	491742,59	1245809,30	0.10
258	491541,81	1245980,51	0.10
259	491346,41	1246147,08	0.10
260	491150,72	1246313,95	0.10
261	490951,59	1246483,67	0.10
262	490747,28	1246657,93	0.10
263	490549,60	1246826,47	0.10
264	490358,57	1246989,13	0.10
265	490356,66	1246990,76	0.10
266	490353,95	1246992,61	0.10
267	490158,24	1247127,82	0.10
268	489951,25	1247270,77	0.10
269	489764,77	1247399,54	0.10
270	489645,83	1247481,62	0.10
271	489561,49	1247539,92	0.10
272	489323,23	1247704,34	0.10
273	489171,30	1247809,39	0.10
274	488979,31	1247941,97	0.10
275	488783,85	1248076,80	0.10
276	488781,52	1248078,57	0.10
277	488779,22	1248080,01	0.10
278	488777,27	1248081,03	0.10
279	488567,88	1248185,52	0.10
280	488361,50	1248289,55	0.10

281	488359,70	1248290,37	0.10
282	488357,77	1248291,10	0.10
283	488355,79	1248291,70	0.10
284	488354,28	1248292,07	0.10
285	488249,96	1248314,31	0.10
286	488112,81	1248387,55	0.10
287	487979,43	1248461,27	0.10
288	487935,99	1248617,24	0.10
289	487868,77	1248855,88	0.10
290	487828,59	1248997,19	0.10
291	487790,42	1249134,08	0.10
292	487750,26	1249276,64	0.10
293	487715,90	1249394,55	0.10
294	487677,76	1249530,00	0.10
295	487630,20	1249698,81	0.10
296	487582,99	1249866,46	0.10
297	487537,06	1250029,48	0.10
298	487494,98	1250178,90	0.10
299	487452,55	1250329,53	0.10
300	487405,53	1250496,46	0.10
301	487358,50	1250663,31	0.10
302	487309,22	1250838,41	0.10
303	487261,97	1251006,15	0.10
304	487214,67	1251174,08	0.10
305	487167,50	1251341,52	0.10
306	487120,12	1251508,90	0.10
307	487072,64	1251676,55	0.10
308	487024,75	1251845,76	0.10
309	486977,77	1252015,78	0.10
310	486903,09	1252279,60	0.10
311	486830,42	1252536,31	0.10
312	486752,95	1252809,98	0.10
313	486752,11	1252812,71	0.10
314	486750,97	1252815,48	0.10
315	486749,56	1252818,14	0.10
316	486747,90	1252820,67	0.10
317	486746,96	1252821,90	0.10
318	486744,71	1252824,41	0.10
319	486741,38	1252827,31	0.10
320	486738,58	1252829,20	0.10
321	486672,22	1252868,05	0.10
322	486614,83	1253074,33	0.10
323	486575,76	1253216,37	0.10
324	486551,27	1253301,00	0.10
325	486482,73	1253545,42	0.10
326	486443,66	1253680,58	0.10
327	486398,07	1253843,18	0.10
328	486354,84	1253997,26	0.10
329	486308,81	1254161,53	0.10
330	486265,93	1254314,36	0.10

331	486223,95	1254464,00	0.10
332	486179,12	1254623,91	0.10
333	486137,32	1254773,00	0.10
334	486094,34	1254926,23	0.10
335	486050,86	1255081,32	0.10
336	486011,42	1255226,06	0.10
337	485972,91	1255359,29	0.10
338	485929,28	1255518,94	0.10
339	485918,88	1255557,41	0.10
340	485883,51	1255683,59	0.10
341	485836,18	1255852,36	0.10
342	485774,07	1256073,83	0.10
343	485725,19	1256244,05	0.10
344	485679,66	1256406,29	0.10
345	485632,29	1256575,28	0.10
346	485594,13	1256715,44	0.10
347	485593,78	1256716,69	0.10
348	485593,01	1256718,90	0.10
349	485592,35	1256720,48	0.10
350	485591,39	1256722,43	0.10
351	485511,67	1256861,94	0.10
352	485440,69	1256988,11	0.10
353	485363,54	1257125,31	0.10
354	485289,94	1257256,17	0.10
355	485213,77	1257391,50	0.10
356	485133,20	1257534,85	0.10
357	485058,83	1257667,10	0.10
358	484981,63	1257804,27	0.10
359	484903,41	1257943,44	0.10
360	484823,41	1258085,67	0.10
361	484757,90	1258202,58	0.10
362	484758,95	1258341,01	0.10
363	484759,91	1258487,67	0.10
364	484760,90	1258637,45	0.10
365	484761,99	1258802,46	0.10
366	484763,07	1258967,21	0.10
367	484764,14	1259130,37	0.10
368	484765,22	1259293,53	0.10
369	484766,31	1259459,39	0.10
370	484767,38	1259622,03	0.10
371	484768,48	1259790,04	0.10
372	484769,54	1259950,43	0.10
373	484770,65	1260118,90	0.10
374	484771,75	1260285,44	0.10
375	484772,78	1260443,30	0.10
376	484773,90	1260612,85	0.10
377	484774,97	1260775,41	0.10
378	484776,07	1260941,85	0.10
379	484777,13	1261104,93	0.10
380	484779,30	1261265,45	0.10

381	484779,37	1261443,49	0.10
382	484780,44	1261606,23	0.10
383	484781,48	1261765,42	0.10
384	484783,71	1261935,25	0.10
385	484783,58	1261938,60	0.10
386	484783,31	1261940,69	0.10
387	484782,52	1261944,30	0.10
388	484781,70	1261946,78	0.10
389	484780,69	1261949,18	0.10
390	484779,22	1261951,94	0.10
391	484778,07	1261953,71	0.10
392	484775,67	1261956,76	0.10
393	484773,19	1261959,24	0.10
394	484769,96	1261961,78	0.10
395	484766,40	1261963,89	0.10
396	484763,03	1261965,35	0.10
397	484675,03	1262000,88	0.10
398	484548,49	1262053,65	0.10
399	484419,20	1262108,37	0.10
400	484343,67	1262231,90	0.10
401	484292,64	1262461,70	0.10
402	484292,25	1262463,68	0.10
403	484291,55	1262466,21	0.10
404	484290,53	1262468,93	0.10
405	484289,41	1262471,27	0.10
406	484288,40	1262473,04	0.10
407	484287,00	1262475,13	0.10
408	484285,37	1262477,18	0.10
409	484283,76	1262478,91	0.10
410	484175,08	1262592,18	0.10
411	484065,12	1262708,32	0.10
412	483952,08	1262827,83	0.10
413	483851,78	1262934,35	0.10
414	483871,65	1263042,45	0.10
415	483901,00	1263213,85	0.10
416	483931,93	1263387,50	0.10
417	483960,95	1263550,95	0.10
418	483991,27	1263720,93	0.10
419	484008,57	1263811,92	0.10
420	484008,76	1263813,15	0.10
421	484008,92	1263814,63	0.10
422	484009,01	1263816,04	0.10
423	484009,04	1263817,48	0.10
424	484009,00	1263818,92	0.10
425	484008,90	1263820,31	0.10
426	484008,74	1263821,68	0.10
427	484008,45	1263823,42	0.10
428	483981,97	1263985,37	0.10
429	483917,56	1264351,91	0.10
430	483902,22	1264439,22	0.10

431	483884,12	1264542,04	0.10
432	483865,48	1264639,72	0.10
433	483909,49	1264705,65	0.10
434	483910,87	1264708,18	0.10
435	483911,78	1264710,22	0.10
436	483912,59	1264712,47	0.10
437	483912,92	1264713,56	0.10
438	483913,33	1264715,20	0.10
439	483913,74	1264717,42	0.10
440	483913,99	1264719,63	0.10
441	483914,09	1264721,55	0.10
442	483914,06	1264723,48	0.10
443	483913,90	1264725,53	0.10
444	483913,72	1264726,87	0.10
445	483881,91	1264962,39	0.10
446	483857,41	1265144,21	0.10
447	483843,97	1265279,16	0.10
448	483829,05	1265442,39	0.10
449	483813,97	1265607,48	0.10
450	483798,86	1265772,74	0.10
451	483784,28	1265932,30	0.10
452	483769,44	1266094,38	0.10
453	483754,24	1266261,03	0.10
454	483739,43	1266422,76	0.10
455	483724,42	1266587,20	0.10
456	483707,78	1266769,29	0.10
457	483694,13	1266918,63	0.10
458	483680,80	1267076,65	0.10
459	483660,43	1267296,72	0.10
460	483694,70	1267437,06	0.10
461	483739,62	1267624,55	0.10
462	483789,84	1267834,33	0.10
463	483828,57	1268000,64	0.10
464	483871,25	1268178,58	0.10
465	483908,71	1268334,93	0.10
466	483947,04	1268490,19	0.10
467	483998,12	1268703,37	0.10
468	484035,57	1268864,35	0.10
469	484075,33	1269030,29	0.10
470	484113,45	1269189,38	0.10
471	484151,73	1269349,11	0.10
472	484190,31	1269510,13	0.10
473	484227,62	1269665,91	0.10
474	484267,06	1269830,49	0.10
475	484305,54	1269991,07	0.10
476	484343,73	1270150,63	0.10
477	484385,64	1270320,62	0.10
478	484424,65	1270483,44	0.10
479	484468,71	1270667,34	0.10
480	484499,71	1270832,03	0.10

481	484529,31	1270995,26	0.10
482	484561,34	1271165,52	0.10
483	484593,20	1271334,85	0.10
484	484625,61	1271507,18	0.10
485	484657,81	1271678,37	0.10
486	484690,58	1271852,49	0.10
487	484717,47	1271995,40	0.10
488	484744,23	1272137,62	0.10
489	484771,73	1272283,78	0.10
490	484799,42	1272425,26	0.10
491	484856,98	1272600,60	0.10
492	484939,34	1272851,67	0.10
493	484990,43	1273011,03	0.10
494	485046,02	1273180,58	0.10
495	485099,15	1273342,60	0.10
496	485148,78	1273490,46	0.10
497	485149,20	1273491,81	0.10
498	485149,46	1273492,86	0.10
499	485149,70	1273493,92	0.10
500	485149,88	1273494,91	0.10
501	485149,94	1273495,26	0.10
502	485150,15	1273496,84	0.10
503	485150,28	1273498,43	0.10
504	485150,33	1273499,75	0.10
505	485152,19	1273621,82	0.10
506	485155,74	1273767,63	0.10
507	485159,41	1273918,25	0.10
508	485163,65	1274092,71	0.10
509	485167,93	1274268,77	0.10
510	485173,34	1274446,08	0.10
511	485177,54	1274619,47	0.10
512	485177,39	1274622,17	0.10
513	485177,13	1274624,14	0.10
514	485176,78	1274625,92	0.10
515	485176,27	1274627,91	0.10
516	485175,17	1274631,07	0.10
517	485114,23	1274765,91	0.10
518	485006,65	1275003,97	0.10
519	484940,15	1275148,42	0.10
520	484872,48	1275298,12	0.10
521	484812,30	1275433,91	0.10
522	484747,91	1275573,76	0.10
523	484684,52	1275714,00	0.10
524	484620,21	1275856,29	0.10
525	484545,12	1276022,44	0.10
526	484485,80	1276153,67	0.10
527	484413,70	1276315,87	0.10
528	484413,19	1276316,92	0.10
529	484412,52	1276318,17	0.10
530	484411,97	1276319,10	0.10

531	484411,42	1276319,96	0.10
532	484410,45	1276321,34	0.10
533	484292,70	1276481,05	0.10
534	484184,00	1276628,48	0.10
535	484087,88	1276756,99	0.10
536	483981,96	1276900,64	0.10
537	483878,50	1277040,98	0.10
538	483774,28	1277182,32	0.10
539	483670,86	1277322,60	0.10
540	483566,91	1277463,58	0.10
541	483462,77	1277604,83	0.10
542	483358,82	1277745,82	0.10
543	483254,68	1277887,06	0.10
544	483150,51	1278028,34	0.10
545	483047,34	1278168,27	0.10
546	482943,53	1278309,08	0.10
547	482839,66	1278449,95	0.10
548	482736,22	1278590,24	0.10
549	482633,22	1278731,80	0.10
550	482491,39	1278924,40	0.10
551	482384,39	1279067,66	0.10
552	482280,53	1279208,51	0.10
553	482176,39	1279349,75	0.10
554	482071,97	1279491,35	0.10
555	481972,40	1279626,39	0.10
556	481868,33	1279767,53	0.10
557	481760,76	1279913,42	0.10
558	481659,60	1280050,60	0.10
559	481556,05	1280191,03	0.10
560	481452,33	1280331,70	0.10
561	481348,42	1280472,61	0.10
562	481247,79	1280610,90	0.10
563	481182,98	1280719,92	0.10
564	481094,91	1280870,85	0.10
565	481005,89	1281023,41	0.10
566	480916,18	1281177,14	0.10
567	480826,90	1281332,32	0.10
568	480674,21	1281596,07	0.10
569	480561,49	1281790,75	0.10
570	480497,49	1281897,96	0.10
571	480423,59	1282026,45	0.10
572	480422,26	1282028,68	0.10
573	480421,15	1282030,27	0.10
574	480420,18	1282031,51	0.10
575	480418,75	1282033,13	0.10
576	480417,41	1282034,47	0.10
577	480415,87	1282035,82	0.10
578	480414,41	1282036,95	0.10
579	480322,40	1282098,61	0.10
580	480240,72	1282236,11	0.10

581	480166,17	1282364,32	0.10
582	480065,96	1282539,01	0.10
583	479978,20	1282688,51	0.10
584	479929,55	1282868,74	0.10
585	479879,95	1283017,59	0.10
586	479826,17	1283177,08	0.10
587	479771,17	1283342,10	0.10
588	479769,56	1283456,85	0.10
589	479769,49	1283458,15	0.10
590	479769,10	1283461,25	0.10
591	479768,37	1283464,45	0.10
592	479767,77	1283466,32	0.10
593	479766,37	1283469,65	0.10
594	479764,88	1283472,36	0.10
595	479763,13	1283474,91	0.10
596	479696,31	1283564,77	0.10
597	479644,94	1283716,75	0.10
598	479596,38	1283862,38	0.10
599	479547,95	1284007,74	0.10
600	479506,03	1284136,95	0.10
601	479504,49	1284140,50	0.10
602	479503,01	1284143,09	0.10
603	479501,92	1284144,69	0.10
604	479500,05	1284147,03	0.10
605	479498,69	1284148,48	0.10
606	479497,30	1284149,79	0.10
607	479370,64	1284266,98	0.10
608	479245,58	1284384,15	0.10
609	479117,93	1284503,76	0.10
610	478991,72	1284622,02	0.10
611	478861,43	1284745,61	0.10
612	478742,34	1284857,19	0.10
613	478524,21	1285061,68	0.10
614	478371,79	1285204,50	0.10
615	478256,36	1285311,15	0.10
616	478119,15	1285441,23	0.10
617	477898,14	1285646,88	0.10
618	477738,98	1285796,20	0.10
619	477545,81	1285977,44	0.10
620	477358,67	1286153,01	0.10
621	477234,58	1286267,94	0.10
622	477106,64	1286387,97	0.10
623	476977,87	1286508,79	0.10
624	476849,66	1286630,59	0.10
625	476625,44	1286842,16	0.10
626	476459,04	1286998,28	0.10
627	476333,57	1287114,48	0.10
628	476205,45	1287236,19	0.10
629	476040,41	1287391,05	0.10
630	475915,39	1287507,07	0.10

631	475789,33	1287625,59	0.10
632	475659,87	1287747,32	0.10
633	475520,43	1287879,93	0.10
634	475341,03	1288048,61	0.10
635	475216,40	1288164,28	0.10
636	475090,97	1288282,22	0.10
637	474964,00	1288401,62	0.10
638	474854,12	1288504,94	0.10
639	474730,92	1288620,78	0.10
640	474601,36	1288742,60	0.10
641	474470,70	1288865,45	0.10
642	474343,65	1288984,84	0.10
643	474216,43	1289104,53	0.10
644	474088,57	1289224,74	0.10
645	473958,53	1289347,04	0.10
646	473833,15	1289466,45	0.10
647	473657,75	1289631,38	0.10
648	473456,12	1289820,97	0.10
649	473246,80	1290017,78	0.10
650	473107,99	1290148,31	0.10
651	472947,61	1290303,51	0.10
652	472836,80	1290410,66	0.10
653	472847,79	1290597,40	0.10
654	472856,51	1290773,33	0.10
655	472866,25	1290947,80	0.10
656	472872,48	1291039,62	0.10
657	472874,98	1291084,46	0.10
658	472878,25	1291143,08	0.10
659	472883,96	1291245,31	0.10
660	472895,40	1291469,90	0.10
661	472905,32	1291647,69	0.10
662	472915,04	1291821,67	0.10
663	472925,74	1291993,71	0.10
664	472934,81	1292175,72	0.10
665	472944,57	1292350,62	0.10
666	472954,25	1292524,08	0.10
667	472964,23	1292702,76	0.10
668	472973,58	1292870,14	0.10
669	472984,25	1293041,47	0.10
670	472994,19	1293219,52	0.10
671	473002,98	1293396,69	0.10
672	473012,79	1293572,56	0.10
673	473023,08	1293736,92	0.10
674	473033,31	1293920,30	0.10
675	473040,83	1294074,71	0.10
676	473050,35	1294245,15	0.10
677	473060,11	1294419,94	0.10
678	473070,09	1294598,73	0.10
679	473078,77	1294753,00	0.10
680	473166,11	1294871,90	0.10

681	473264,65	1295006,92	0.10
682	473372,72	1295153,16	0.10
683	473529,79	1295368,43	0.10
684	473635,09	1295512,73	0.10
685	473725,05	1295637,87	0.10
686	473818,77	1295766,32	0.10
687	473912,76	1295895,14	0.10
688	474002,95	1296018,76	0.10
689	474097,60	1296148,43	0.10
690	474195,02	1296281,96	0.10
691	474295,98	1296420,32	0.10
692	474379,92	1296535,36	0.10
693	474463,92	1296648,63	0.10
694	474466,14	1296651,84	0.10
695	474468,04	1296655,50	0.10
696	474469,70	1296660,26	0.10
697	474470,61	1296665,63	0.10
698	474470,65	1296670,10	0.10
699	474470,00	1296674,87	0.10
700	474468,46	1296679,91	0.10
701	474466,29	1296684,31	0.10
702	474463,45	1296688,35	0.10
703	474348,48	1296810,49	0.10
704	474239,30	1296927,94	0.10
705	474119,99	1297056,28	0.10
706	474015,31	1297168,89	0.10
707	473900,08	1297294,46	0.10
708	473779,80	1297423,86	0.10
709	473657,12	1297554,22	0.10
710	473536,21	1297684,28	0.10
711	473421,27	1297807,93	0.10
712	473352,81	1297880,61	0.10
713	473431,36	1297951,48	0.10
714	473433,85	1297953,56	0.10
715	473435,93	1297955,68	0.10
716	473437,78	1297957,95	0.10
717	473439,82	1297961,07	0.10
718	473441,23	1297963,83	0.10
719	473442,40	1297966,82	0.10
720	473443,21	1297969,66	0.10
721	473474,28	1298137,52	0.10
722	473507,08	1298307,22	0.10
723	473537,29	1298463,20	0.10
724	473569,59	1298630,30	0.10
725	473601,68	1298796,06	0.10
726	473635,25	1298969,53	0.10
727	473664,11	1299118,78	0.10
728	473697,06	1299289,02	0.10
729	473725,63	1299436,78	0.10
730	473755,17	1299589,44	0.10

731	473784,88	1299742,95	0.10
732	473813,25	1299889,65	0.10
733	473845,79	1300057,80	0.10
734	473873,90	1300203,13	0.10
735	473906,42	1300371,24	0.10
736	473941,39	1300552,12	0.10
737	473979,43	1300742,81	0.10
738	474026,65	1300986,36	0.10
739	474077,57	1301249,56	0.10
740	474114,84	1301447,68	0.10
741	474317,11	1301498,39	0.10
742	474568,41	1301562,62	0.10
743	474826,79	1301628,63	0.10
744	475078,67	1301693,00	0.10
745	475229,86	1301732,77	0.10
746	475388,31	1301773,28	0.10
747	475532,09	1301810,00	0.10
748	475681,99	1301848,32	0.10
749	475831,72	1301886,57	0.10
750	475991,07	1301927,30	0.10
751	476080,71	1301949,09	0.10
752	476083,62	1301950,13	0.10
753	476086,39	1301951,44	0.10
754	476088,92	1301952,94	0.10
755	476091,43	1301954,79	0.10
756	476093,61	1301956,72	0.10
757	476096,52	1301959,99	0.10
758	476099,09	1301963,86	0.10
759	476101,10	1301968,18	0.10
760	476102,33	1301972,27	0.10
761	476149,50	1302156,14	0.10
762	476211,75	1302400,07	0.10
763	476359,02	1302521,50	0.10
764	476525,65	1302659,91	0.10
765	476658,22	1302699,95	0.10
766	476802,52	1302743,25	0.10
767	476945,87	1302786,26	0.10
768	477109,40	1302834,18	0.10
769	477111,24	1302834,83	0.10
770	477114,01	1302836,08	0.10
771	477118,76	1302839,04	0.10
772	477121,32	1302841,21	0.10
773	477123,45	1302843,40	0.10
774	477126,54	1302847,58	0.10
775	477128,50	1302851,25	0.10
776	477129,66	1302854,20	0.10
777	477130,40	1302856,76	0.10
778	477130,88	1302859,13	0.10
779	477160,40	1303010,73	0.10
780	477160,72	1303013,33	0.10

781	477160,82	1303015,75	0.10
782	477160,74	1303018,10	0.10
783	477160,44	1303020,78	0.10
784	477135,42	1303170,64	0.10
785	477110,91	1303331,39	0.10
786	477091,14	1303455,21	0.10
787	477062,99	1303624,79	0.10
788	477039,29	1303778,43	0.10
789	477054,59	1303924,82	0.10
790	477070,45	1304068,49	0.10
791	477087,83	1304225,90	0.10
792	477104,51	1304376,91	0.10
793	477120,30	1304519,87	0.10
794	477134,65	1304639,68	0.10
795	477134,74	1304641,03	0.10
796	477134,78	1304642,79	0.10
797	477134,75	1304644,01	0.10
798	477134,62	1304645,81	0.10
799	477134,39	1304647,58	0.10
800	477116,69	1304770,86	0.10
801	477086,93	1304972,58	0.10
802	477202,23	1305068,55	0.10
803	477305,80	1305154,46	0.10
804	477423,26	1305250,49	0.10
805	477426,03	1305253,28	0.10
806	477427,56	1305255,16	0.10
807	477429,56	1305258,17	0.10
808	477431,32	1305261,64	0.10
809	477432,61	1305265,22	0.10
810	477433,24	1305267,74	0.10
811	477433,66	1305270,32	0.10
812	477433,89	1305274,42	0.10
813	477433,59	1305278,49	0.10
814	477433,01	1305281,53	0.10
815	477385,34	1305443,22	0.10
816	477336,84	1305611,66	0.10
817	477288,56	1305779,33	0.10
818	477241,91	1305940,01	0.10
819	477293,75	1306068,19	0.10
820	477467,78	1306117,31	0.10
821	477721,24	1306193,31	0.10
822	477970,13	1306267,94	0.10
823	478224,29	1306344,15	0.10
824	478467,76	1306417,16	0.10
825	478704,25	1306488,07	0.10
826	478933,03	1306556,67	0.10
827	479094,32	1306606,19	0.10
828	479252,90	1306653,73	0.10
829	479415,20	1306702,41	0.10
830	479576,37	1306750,75	0.10

831	479727,30	1306796,02	0.10
832	479891,19	1306845,17	0.10
833	480032,37	1306886,32	0.10
834	480035,03	1306887,18	0.10
835	480037,87	1306888,41	0.10
836	480041,05	1306890,21	0.10
837	480044,68	1306892,94	0.10
838	480047,89	1306896,17	0.10
839	480051,06	1306900,56	0.10
840	480053,71	1306906,20	0.10
841	480055,29	1306912,91	0.10
842	480073,06	1307035,23	0.10
843	480106,21	1307244,31	0.10
844	480151,41	1307529,49	0.10
845	480175,74	1307689,84	0.10
846	480202,46	1307858,18	0.10
847	480230,00	1308031,71	0.10
848	480256,52	1308198,82	0.10
849	480282,95	1308365,31	0.10
850	480309,39	1308531,89	0.10
851	480336,84	1308704,83	0.10
852	480364,26	1308877,66	0.10
853	480390,97	1309045,92	0.10
854	480418,39	1309218,71	0.10
855	480445,24	1309387,85	0.10
856	480473,11	1309556,44	0.10
857	480473,29	1309557,70	0.10
858	480473,38	1309558,61	0.10
859	480473,46	1309559,85	0.10
860	480473,50	1309561,24	0.10
861	480473,80	1309731,83	0.10
862	480475,24	1309907,12	0.10
863	480476,67	1310082,09	0.10
864	480478,11	1310255,74	0.10
865	480479,55	1310430,48	0.10
866	480481,00	1310606,98	0.10
867	480482,43	1310780,14	0.10
868	480483,88	1310956,43	0.10
869	480485,23	1311120,70	0.10
870	480486,58	1311284,78	0.10
871	480487,98	1311454,30	0.10
872	480489,38	1311624,61	0.10
873	480490,77	1311793,96	0.10
874	480492,85	1311954,58	0.10
875	480546,77	1312029,61	0.10
876	480673,96	1312029,95	0.10
877	480819,03	1312029,95	0.10
878	480967,32	1312028,89	0.10
879	480971,79	1312028,99	0.10
880	480974,85	1312029,42	0.10

881	480978,29	1312030,29	0.10
882	480981,45	1312031,47	0.10
883	480984,76	1312033,14	0.10
884	480987,75	1312035,12	0.10
885	480990,05	1312037,01	0.10
886	480992,10	1312039,04	0.10
887	481086,94	1312140,46	0.10
888	481090,16	1312144,51	0.10
889	481091,95	1312147,51	0.10
890	481093,37	1312150,65	0.10
891	481094,34	1312153,57	0.10
892	481095,05	1312156,69	0.10
893	481095,51	1312161,14	0.10
894	481095,68	1312326,90	0.10
895	481097,01	1312497,95	0.10
896	481098,35	1312673,27	0.10
897	481099,63	1312840,90	0.10
898	481100,89	1313005,14	0.10
899	481102,17	1313169,32	0.10
900	481103,46	1313335,93	0.10
901	481104,73	1313501,78	0.10
902	481106,01	1313665,44	0.10
903	481107,22	1313823,57	0.10
904	481108,53	1313992,96	0.10
905	481109,80	1314158,69	0.10
906	481111,07	1314322,94	0.10
907	481112,35	1314488,35	0.10
908	481113,60	1314651,00	0.10
909	481114,88	1314816,93	0.10
910	481116,19	1314987,47	0.10
911	481117,42	1315146,34	0.10
912	481118,75	1315282,31	0.10
913	481243,72	1315363,45	0.10
914	481391,75	1315459,17	0.10
915	481532,01	1315549,85	0.10
916	481660,91	1315633,57	0.10
917	481812,69	1315633,26	0.10
918	481968,87	1315633,01	0.10
919	482124,40	1315632,77	0.10
920	482277,82	1315632,55	0.10
921	482433,06	1315632,28	0.10
922	482588,78	1315632,04	0.10
923	482743,28	1315631,80	0.10
924	482895,00	1315631,56	0.10
925	483054,12	1315630,23	0.10
926	483056,90	1315630,44	0.10
927	483060,41	1315631,07	0.10
928	483064,08	1315632,19	0.10
929	483068,69	1315634,34	0.10
930	483072,62	1315636,98	0.10

931	483186,76	1315733,36	0.10
932	483190,11	1315736,68	0.10
933	483192,53	1315739,84	0.10
934	483194,75	1315743,73	0.10
935	483196,23	1315747,36	0.10
936	483197,50	1315752,59	0.10
937	483197,85	1315756,44	0.10
938	483204,47	1315958,40	0.10
939	483208,98	1316096,44	0.10
940	483214,90	1316242,49	0.10
941	483220,56	1316381,95	0.10
942	483227,34	1316522,56	0.10
943	483221,46	1316637,58	0.10
944	483220,97	1316641,79	0.10
945	483219,49	1316647,15	0.10
946	483217,89	1316650,72	0.10
947	483214,70	1316655,63	0.10
948	483211,94	1316658,69	0.10
949	483208,06	1316661,91	0.10
950	483203,74	1316664,46	0.10
951	483199,68	1316666,10	0.10
952	483195,21	1316667,20	0.10
953	483191,23	1316667,62	0.10
954	483013,49	1316665,08	0.10
955	482790,95	1316663,23	0.10
956	482564,31	1316661,35	0.10
957	482342,13	1316659,51	0.10
958	482120,27	1316657,65	0.10
959	481941,18	1316656,19	0.10
960	481693,62	1316813,43	0.10
961	481455,26	1316914,87	0.10
962	481242,48	1317006,41	0.10
963	481024,35	1317100,24	0.10
964	480912,39	1317149,61	0.10
965	480910,48	1317150,38	0.10
966	480908,22	1317151,11	0.10
967	480905,78	1317151,70	0.10
968	480902,94	1317152,13	0.10
969	480900,46	1317152,29	0.10
970	480745,64	1317150,87	0.10
971	480507,62	1317150,34	0.10
972	480269,23	1317149,81	0.10
973	480032,77	1317149,34	0.10
974	479881,60	1317149,92	0.10
975	479709,55	1317193,53	0.10
976	479456,08	1317259,05	0.10
977	479199,02	1317325,45	0.10
978	479024,02	1317367,84	0.10
979	478896,62	1317516,58	0.10
980	478725,10	1317711,85	0.10

981	478548,50	1317912,91	0.10
982	478378,89	1318107,68	0.10
983	478377,91	1318108,75	0.10
984	478376,80	1318109,86	0.10
985	478375,52	1318111,02	0.10
986	478374,88	1318111,56	0.10
987	478372,77	1318113,12	0.10
988	478371,35	1318114,04	0.10
989	478370,07	1318114,77	0.10
990	478155,62	1318232,19	0.10
991	478023,70	1318302,96	0.10
992	477879,33	1318380,43	0.10
993	477878,00	1318381,16	0.10
994	477876,64	1318381,81	0.10
995	477874,50	1318382,67	0.10
996	477872,83	1318383,21	0.10
997	477871,49	1318383,57	0.10
998	477870,06	1318383,87	0.10
999	477678,35	1318420,52	0.10
1000	477504,60	1318453,65	0.10
1001	477325,97	1318486,91	0.10
1002	477322,47	1318487,56	0.10
1003	477317,50	1318487,79	0.10
1004	477313,18	1318487,36	0.10
1005	477309,46	1318486,49	0.10
1006	477305,64	1318485,08	0.10
1007	477302,53	1318483,49	0.10
1008	477300,13	1318481,94	0.10
1009	477298,15	1318480,41	0.10
1010	477223,42	1318415,53	0.10
1011	477037,47	1318389,89	0.10
1012	476781,47	1318353,14	0.10
1013	476584,34	1318324,85	0.10
1014	476582,02	1318324,43	0.10
1015	476579,87	1318323,87	0.10
1016	476577,74	1318323,14	0.10
1017	476575,64	1318322,24	0.10
1018	476573,52	1318321,14	0.10
1019	476571,21	1318319,68	0.10
1020	476456,95	1318241,20	0.10
1021	476289,23	1318125,99	0.10
1022	476171,00	1318044,79	0.10
1023	476169,41	1318043,53	0.10
1024	476168,24	1318042,48	0.10
1025	476166,77	1318041,00	0.10
1026	476165,37	1318039,38	0.10
1027	476090,00	1317941,34	0.10
1028	475935,98	1317740,95	0.10
1029	475781,21	1317539,63	0.10
1030	475628,91	1317341,50	0.10

1031	475478,85	1317142,20	0.10
1032	475327,19	1316944,89	0.10
1033	475172,51	1316747,78	0.10
1034	475017,03	1316545,50	0.10
1035	474861,36	1316342,99	0.10
1036	474752,25	1316201,07	0.10
1037	474751,44	1316199,99	0.10
1038	474750,44	1316198,51	0.10
1039	474749,43	1316196,80	0.10
1040	474748,01	1316193,85	0.10
1041	474746,80	1316190,35	0.10
1042	474687,64	1316005,88	0.10
1043	474609,90	1315763,40	0.10
1044	474531,17	1315517,90	0.10
1045	474452,38	1315272,13	0.10
1046	474374,74	1315030,02	0.10
1047	474352,32	1314959,74	0.10
1048	474233,47	1314957,93	0.10
1049	473993,33	1314954,04	0.10
1050	473753,51	1314950,16	0.10
1051	473514,38	1314946,28	0.10
1052	473274,15	1314942,38	0.10
1053	473036,54	1314938,54	0.10
1054	472800,06	1314934,70	0.10
1055	472633,66	1314933,12	0.10
1056	472630,24	1314932,90	0.10
1057	472627,63	1314932,48	0.10
1058	472624,61	1314931,72	0.10
1059	472621,72	1314930,67	0.10
1060	472619,01	1314929,37	0.10
1061	472616,66	1314927,98	0.10
1062	472613,55	1314925,67	0.10
1063	472611,14	1314923,41	0.10
1064	472608,98	1314920,91	0.10
1065	472606,95	1314917,98	0.10
1066	472605,63	1314915,58	0.10
1067	472604,99	1314914,20	0.10
1068	472542,07	1314761,48	0.10
1069	472332,14	1314762,29	0.10
1070	472121,91	1314759,51	0.10
1071	471909,94	1314756,69	0.10
1072	471706,66	1314753,99	0.10
1073	471483,32	1314751,01	0.10
1074	471333,73	1314746,61	0.10
1075	471247,59	1314798,25	0.10
1076	471245,31	1314799,40	0.10
1077	471242,37	1314800,54	0.10
1078	471240,38	1314801,12	0.10
1079	471237,78	1314801,64	0.10
1080	471234,54	1314801,96	0.10

1081	471231,96	1314801,96	0.10
1082	471078,70	1314797,99	0.10
1083	470879,51	1314791,16	0.10
1084	470682,60	1314784,39	0.10
1085	470482,17	1314777,52	0.10
1086	470336,72	1314773,61	0.10
1087	470334,05	1314773,49	0.10
1088	470330,62	1314773,00	0.10
1089	470327,58	1314772,24	0.10
1090	470325,10	1314771,37	0.10
1091	470322,07	1314769,97	0.10
1092	470318,75	1314767,96	0.10
1093	470315,87	1314765,69	0.10
1094	470313,29	1314763,14	0.10
1095	470310,87	1314760,08	0.10
1096	470309,29	1314757,58	0.10
1097	470307,84	1314754,67	0.10
1098	470306,44	1314750,80	0.10
1099	470305,65	1314747,39	0.10
1100	470305,28	1314744,38	0.10
1101	470305,19	1314741,72	0.10
1102	470305,84	1314594,24	0.10
1103	470305,26	1314400,26	0.10
1104	470304,69	1314212,50	0.10
1105	470305,05	1314094,98	0.10
1106	470189,12	1314098,37	0.10
1107	469967,08	1314103,50	0.10
1108	469746,99	1314108,57	0.10
1109	469601,42	1314110,63	0.10
1110	469600,52	1314110,64	0.10
1111	469599,18	1314110,59	0.10
1112	469598,30	1314110,53	0.10
1113	469502,48	1314096,18	0.10
1114	469357,95	1314093,39	0.10
1115	469184,09	1314088,42	0.10
1116	469012,95	1314083,49	0.10
1117	468871,33	1314078,17	0.10
1118	468869,22	1314078,03	0.10
1119	468867,63	1314077,83	0.10
1120	468771,83	1314059,73	0.10
1121	468628,62	1314058,52	0.10
1122	468408,08	1314054,53	0.10
1123	468188,88	1314050,53	0.10
1124	467979,12	1314046,74	0.10
1125	467766,35	1314042,90	0.10
1126	467546,39	1314038,91	0.10
1127	467333,35	1314035,05	0.10
1128	467189,35	1314033,55	0.10
1129	466935,51	1314030,84	0.10
1130	466685,53	1314029,27	0.10

1131	466451,52	1314027,80	0.10
1132	466292,34	1314027,90	0.10
1133	466290,18	1314027,83	0.10
1134	466286,49	1314027,36	0.10
1135	466283,24	1314026,57	0.10
1136	466280,01	1314025,41	0.10
1137	466277,25	1314024,08	0.10
1138	466274,15	1314022,16	0.10
1139	466271,49	1314020,07	0.10
1140	466269,11	1314017,76	0.10
1141	466267,75	1314016,18	0.10
1142	466266,12	1314013,99	0.10
1143	466153,29	1313849,15	0.10
1144	466041,17	1313689,63	0.10
1145	466040,87	1313689,20	0.10
1146	466040,36	1313688,42	0.10
1147	466039,84	1313687,58	0.10
1148	466039,08	1313686,21	0.10
1149	466038,22	1313684,40	0.10
1150	466037,51	1313682,63	0.10
1151	466037,22	1313681,79	0.10
1152	465987,04	1313530,21	0.10
1153	465911,19	1313294,64	0.10
1154	465871,78	1313175,43	0.10
1155	465806,87	1313040,84	0.10
1156	465708,27	1312839,97	0.10
1157	465609,04	1312637,96	0.10
1158	465510,34	1312436,95	0.10
1159	465434,84	1312282,99	0.10
1160	465271,39	1312300,37	0.10
1161	465269,22	1312300,58	0.10
1162	465266,64	1312300,62	0.10
1163	465264,24	1312300,45	0.10
1164	465260,97	1312299,89	0.10
1165	465258,39	1312299,17	0.10
1166	465088,57	1312238,89	0.10
1167	464860,70	1312156,09	0.10
1168	464637,15	1312074,98	0.10
1169	464411,92	1311993,20	0.10
1170	464302,59	1311954,67	0.10
1171	464249,01	1311932,79	0.10
1172	464123,92	1311931,19	0.10
1173	463812,25	1311923,96	0.10
1174	463716,63	1311922,65	0.10
1175	463694,88	1312026,28	0.10
1176	463741,41	1312034,74	0.10
1177	463772,58	1312041,03	0.10
1178	463760,90	1312103,08	0.10
1179	463730,44	1312096,98	0.10
1180	463651,52	1312082,63	0.10

1181	463648,39	1312081,89	0.10
1182	463645,00	1312080,68	0.10
1183	463641,71	1312079,06	0.10
1184	463638,75	1312077,16	0.10
1185	463635,89	1312074,82	0.10
1186	463633,11	1312071,91	0.10
1187	463631,41	1312069,70	0.10
1188	463629,10	1312065,85	0.10
1189	463627,03	1312060,71	0.10
1190	463626,01	1312056,10	0.10
1191	463625,68	1312051,49	0.10
1192	463625,88	1312048,01	0.10
1193	463660,75	1311881,71	0.10
1194	463661,97	1311878,30	0.10
1195	463663,42	1311875,33	0.10
1196	463665,03	1311872,73	0.10
1197	463668,15	1311868,88	0.10
1198	463671,56	1311865,78	0.10
1199	463674,58	1311863,68	0.10
1200	463678,53	1311861,63	0.10
1201	463682,99	1311860,09	0.10
1202	463685,87	1311859,47	0.10
1203	463688,61	1311859,14	0.10
1204	463690,20	1311859,05	0.10
1205	463692,75	1311859,09	0.10
1206	463814,00	1311865,48	0.10
1207	464124,58	1311872,69	0.10
1208	464255,81	1311874,54	0.10
1209	464257,50	1311874,64	0.10
1210	464259,23	1311874,85	0.10
1211	464262,21	1311875,47	0.10
1212	464264,18	1311876,05	0.10
1213	464324,28	1311895,31	0.10
1214	464433,15	1311938,68	0.10
1215	464658,24	1312020,41	0.10
1216	464882,64	1312101,89	0.10
1217	465107,50	1312183,54	0.10
1218	465270,87	1312241,74	0.10
1219	465449,05	1312219,12	0.10
1220	465452,50	1312218,90	0.10
1221	465456,12	1312219,08	0.10
1222	465460,56	1312219,88	0.10
1223	465464,67	1312221,23	0.10
1224	465467,81	1312222,72	0.10
1225	465470,88	1312224,61	0.10
1226	465473,71	1312226,84	0.10
1227	465476,14	1312229,24	0.10
1228	465478,37	1312231,98	0.10
1229	465479,94	1312234,39	0.10
1230	465480,88	1312236,08	0.10

1231	465481,41	1312237,16	0.10
1232	465562,27	1312410,06	0.10
1233	465661,32	1312611,71	0.10
1234	465759,96	1312812,58	0.10
1235	465858,93	1313014,17	0.10
1236	465929,19	1313149,05	0.10
1237	465929,59	1313149,90	0.10
1238	465929,74	1313150,23	0.10
1239	465930,01	1313150,86	0.10
1240	465930,31	1313151,61	0.10
1241	465930,62	1313152,46	0.10
1242	465930,88	1313153,25	0.10
1243	465931,17	1313154,21	0.10
1244	465966,38	1313275,26	0.10
1245	466042,44	1313511,45	0.10
1246	466091,32	1313660,12	0.10
1247	466201,12	1313815,77	0.10
1248	466306,64	1313968,14	0.10
1249	466451,85	1313969,30	0.10
1250	466685,86	1313970,78	0.10
1251	466935,28	1313972,35	0.10
1252	467190,29	1313970,35	0.10
1253	467333,74	1313976,56	0.10
1254	467547,16	1313980,42	0.10
1255	467767,09	1313984,40	0.10
1256	467979,44	1313988,25	0.10
1257	468188,99	1313992,05	0.10
1258	468409,28	1313996,04	0.10
1259	468628,46	1314000,02	0.10
1260	468775,64	1314001,48	0.10
1261	468777,77	1314001,63	0.10
1262	468779,99	1314001,96	0.10
1263	468875,36	1314019,96	0.10
1264	469013,20	1314025,00	0.10
1265	469185,83	1314029,94	0.10
1266	469358,87	1314034,91	0.10
1267	469505,80	1314037,89	0.10
1268	469507,44	1314037,99	0.10
1269	469508,44	1314038,09	0.10
1270	469509,46	1314038,24	0.10
1271	469602,10	1314052,27	0.10
1272	469745,55	1314050,10	0.10
1273	469967,18	1314045,00	0.10
1274	470186,79	1314039,92	0.10
1275	470334,01	1314032,92	0.10
1276	470335,69	1314032,92	0.10
1277	470338,36	1314033,12	0.10
1278	470341,55	1314033,65	0.10
1279	470344,22	1314034,36	0.10
1280	470347,38	1314035,55	0.10

1281	470351,37	1314037,64	0.10
1282	470354,07	1314039,52	0.10
1283	470357,16	1314042,24	0.10
1284	470359,29	1314044,62	0.10
1285	470361,12	1314047,11	0.10
1286	470363,23	1314050,84	0.10
1287	470364,81	1314054,80	0.10
1288	470366,03	1314060,13	0.10
1289	470366,33	1314063,72	0.10
1290	470366,32	1314065,67	0.10
1291	470363,18	1314211,76	0.10
1292	470363,74	1314399,02	0.10
1293	470364,34	1314594,20	0.10
1294	470366,17	1314713,54	0.10
1295	470483,63	1314719,04	0.10
1296	470684,57	1314725,94	0.10
1297	470881,84	1314732,71	0.10
1298	471081,20	1314739,55	0.10
1299	471226,24	1314744,45	0.10
1300	471311,11	1314693,37	0.10
1301	471312,59	1314692,54	0.10
1302	471313,73	1314691,98	0.10
1303	471314,69	1314691,55	0.10
1304	471315,51	1314691,21	0.10
1305	471317,46	1314690,53	0.10
1306	471318,59	1314690,21	0.10
1307	471320,08	1314689,85	0.10
1308	471321,54	1314689,58	0.10
1309	471323,98	1314689,30	0.10
1310	471325,84	1314689,22	0.10
1311	471326,71	1314689,23	0.10
1312	471483,48	1314692,51	0.10
1313	471707,68	1314695,50	0.10
1314	471910,75	1314698,20	0.10
1315	472123,14	1314701,03	0.10
1316	472332,50	1314703,82	0.10
1317	472559,50	1314703,23	0.10
1318	472561,73	1314703,34	0.10
1319	472565,55	1314703,91	0.10
1320	472569,86	1314705,14	0.10
1321	472573,62	1314706,79	0.10
1322	472576,98	1314708,81	0.10
1323	472581,16	1314712,25	0.10
1324	472584,99	1314716,79	0.10
1325	472587,29	1314720,65	0.10
1326	472588,15	1314722,52	0.10
1327	472651,39	1314875,18	0.10
1328	472800,38	1314876,21	0.10
1329	473037,49	1314880,06	0.10
1330	473274,38	1314883,89	0.10

1331	473514,63	1314887,78	0.10
1332	473754,65	1314891,68	0.10
1333	473993,50	1314895,54	0.10
1334	474234,68	1314899,46	0.10
1335	474376,15	1314898,16	0.10
1336	474379,00	1314898,43	0.10
1337	474383,05	1314899,27	0.10
1338	474386,19	1314900,32	0.10
1339	474390,79	1314902,58	0.10
1340	474393,81	1314904,62	0.10
1341	474397,65	1314908,09	0.10
1342	474401,03	1314912,38	0.10
1343	474403,74	1314917,47	0.10
1344	474404,99	1314921,04	0.10
1345	474430,69	1315012,95	0.10
1346	474507,68	1315253,04	0.10
1347	474586,61	1315499,20	0.10
1348	474665,63	1315745,69	0.10
1349	474743,15	1315987,48	0.10
1350	474801,26	1316169,69	0.10
1351	474907,10	1316306,52	0.10
1352	475062,48	1316508,67	0.10
1353	475218,26	1316711,31	0.10
1354	475370,79	1316909,74	0.10
1355	475522,93	1317107,65	0.10
1356	475673,54	1317303,68	0.10
1357	475827,21	1317503,51	0.10
1358	475981,58	1317704,32	0.10
1359	476136,56	1317905,93	0.10
1360	476208,49	1318000,03	0.10
1361	476321,84	1318077,44	0.10
1362	476491,14	1318193,76	0.10
1363	476598,93	1318268,61	0.10
1364	476789,82	1318295,25	0.10
1365	477045,48	1318331,94	0.10
1366	477238,78	1318359,69	0.10
1367	477242,02	1318360,28	0.10
1368	477244,40	1318360,97	0.10
1369	477247,22	1318362,10	0.10
1370	477249,68	1318363,40	0.10
1371	477252,16	1318365,06	0.10
1372	477325,59	1318425,42	0.10
1373	477493,29	1318391,47	0.10
1374	477667,46	1318363,04	0.10
1375	477855,12	1318327,58	0.10
1376	477996,12	1318251,48	0.10
1377	478125,69	1318176,53	0.10
1378	478335,33	1318062,26	0.10
1379	478504,51	1317874,35	0.10
1380	478682,08	1317672,25	0.10

1381	478851,81	1317478,99	0.10
1382	478986,92	1317323,34	0.10
1383	478987,75	1317322,49	0.10
1384	478988,59	1317321,69	0.10
1385	478989,68	1317320,74	0.10
1386	478991,90	1317319,08	0.10
1387	478993,52	1317318,06	0.10
1388	478996,12	1317316,70	0.10
1389	478998,27	1317315,82	0.10
1390	479000,00	1317315,25	0.10
1391	479001,73	1317314,79	0.10
1392	479186,13	1317268,39	0.10
1393	479440,20	1317202,75	0.10
1394	479694,02	1317137,16	0.10
1395	479870,25	1317087,91	0.10
1396	479871,68	1317087,57	0.10
1397	479872,59	1317087,40	0.10
1398	479873,47	1317087,25	0.10
1399	479875,13	1317087,05	0.10
1400	479876,92	1317086,93	0.10
1401	479879,44	1317086,94	0.10
1402	480032,09	1317090,84	0.10
1403	480269,34	1317091,39	0.10
1404	480507,78	1317091,88	0.10
1405	480745,81	1317092,37	0.10
1406	480893,28	1317089,33	0.10
1407	481001,24	1317046,52	0.10
1408	481219,94	1316952,45	0.10
1409	481433,29	1316860,65	0.10
1410	481663,75	1316757,73	0.10
1411	481915,09	1316599,73	0.10
1412	481916,53	1316598,78	0.10
1413	481917,98	1316597,93	0.10
1414	481919,21	1316597,29	0.10
1415	481921,29	1316596,35	0.10
1416	481923,88	1316595,42	0.10
1417	481926,47	1316594,74	0.10
1418	481928,93	1316594,30	0.10
1419	481931,92	1316594,04	0.10
1420	481933,92	1316594,02	0.10
1421	482121,48	1316599,17	0.10
1422	482342,76	1316601,02	0.10
1423	482565,16	1316602,86	0.10
1424	482790,97	1316604,73	0.10
1425	483012,64	1316606,59	0.10
1426	483161,23	1316606,29	0.10
1427	483164,14	1316523,06	0.10
1428	483162,09	1316383,78	0.10
1429	483156,44	1316244,58	0.10
1430	483150,54	1316099,08	0.10

1431	483141,30	1315959,77	0.10
1432	483138,17	1315771,87	0.10
1433	483042,51	1315691,59	0.10
1434	482896,76	1315692,51	0.10
1435	482743,24	1315690,30	0.10
1436	482588,69	1315690,54	0.10
1437	482433,86	1315690,77	0.10
1438	482277,78	1315691,01	0.10
1439	482124,77	1315691,27	0.10
1440	481968,82	1315691,51	0.10
1441	481812,35	1315691,76	0.10
1442	481652,56	1315695,61	0.10
1443	481651,22	1315695,59	0.10
1444	481648,15	1315695,32	0.10
1445	481642,93	1315694,15	0.10
1446	481638,93	1315692,58	0.10
1447	481633,78	1315689,52	0.10
1448	481501,26	1315599,53	0.10
1449	481362,49	1315509,81	0.10
1450	481212,11	1315412,67	0.10
1451	481072,13	1315326,42	0.10
1452	481069,31	1315324,56	0.10
1453	481066,15	1315321,88	0.10
1454	481063,56	1315319,06	0.10
1455	481061,39	1315316,04	0.10
1456	481059,11	1315311,72	0.10
1457	481057,19	1315305,71	0.10
1458	481056,51	1315299,71	0.10
1459	481058,92	1315146,79	0.10
1460	481057,71	1314986,28	0.10
1461	481056,38	1314816,98	0.10
1462	481055,11	1314651,48	0.10
1463	481053,85	1314488,35	0.10
1464	481052,58	1314322,46	0.10
1465	481051,31	1314158,41	0.10
1466	481050,04	1313993,57	0.10
1467	481048,74	1313824,05	0.10
1468	481047,51	1313665,99	0.10
1469	481046,24	1313501,21	0.10
1470	481044,97	1313335,51	0.10
1471	481043,70	1313170,91	0.10
1472	481042,42	1313003,25	0.10
1473	481041,15	1312839,52	0.10
1474	481039,88	1312673,80	0.10
1475	481038,51	1312498,38	0.10
1476	481037,20	1312327,47	0.10
1477	481033,05	1312174,70	0.10
1478	480955,16	1312091,28	0.10
1479	480818,32	1312088,45	0.10
1480	480674,68	1312088,44	0.10

1481	480531,16	1312092,05	0.10
1482	480527,74	1312091,89	0.10
1483	480524,47	1312091,38	0.10
1484	480520,46	1312090,27	0.10
1485	480516,22	1312088,42	0.10
1486	480511,21	1312085,15	0.10
1487	480507,55	1312081,71	0.10
1488	480504,91	1312078,39	0.10
1489	480436,13	1311983,43	0.10
1490	480434,85	1311981,53	0.10
1491	480433,54	1311979,21	0.10
1492	480432,49	1311976,95	0.10
1493	480431,96	1311975,57	0.10
1494	480431,21	1311973,21	0.10
1495	480430,58	1311970,44	0.10
1496	480430,19	1311967,47	0.10
1497	480430,08	1311964,89	0.10
1498	480432,29	1311795,39	0.10
1499	480430,90	1311624,21	0.10
1500	480429,48	1311455,12	0.10
1501	480428,09	1311285,65	0.10
1502	480426,73	1311120,94	0.10
1503	480425,38	1310956,80	0.10
1504	480423,94	1310780,29	0.10
1505	480422,51	1310607,12	0.10
1506	480421,05	1310430,53	0.10
1507	480419,62	1310256,31	0.10
1508	480418,18	1310081,27	0.10
1509	480416,75	1309907,54	0.10
1510	480415,31	1309731,11	0.10
1511	480410,52	1309565,08	0.10
1512	480387,51	1309397,29	0.10
1513	480360,87	1309229,40	0.10
1514	480333,39	1309056,29	0.10
1515	480306,51	1308886,89	0.10
1516	480279,09	1308714,17	0.10
1517	480251,73	1308541,79	0.10
1518	480225,18	1308374,48	0.10
1519	480198,67	1308207,34	0.10
1520	480172,28	1308041,20	0.10
1521	480144,85	1307868,33	0.10
1522	480117,98	1307699,05	0.10
1523	480089,12	1307540,14	0.10
1524	480044,00	1307255,43	0.10
1525	480010,47	1307043,95	0.10
1526	479996,30	1306940,09	0.10
1527	479875,92	1306901,62	0.10
1528	479713,39	1306852,85	0.10
1529	479559,99	1306806,88	0.10
1530	479401,72	1306759,28	0.10

1531	479237,52	1306710,13	0.10
1532	479077,75	1306662,26	0.10
1533	478916,33	1306617,63	0.10
1534	478686,81	1306548,82	0.10
1535	478449,97	1306477,80	0.10
1536	478206,49	1306404,78	0.10
1537	477952,31	1306328,57	0.10
1538	477704,16	1306254,14	0.10
1539	477449,48	1306177,80	0.10
1540	477265,16	1306122,49	0.10
1541	477260,50	1306120,94	0.10
1542	477257,33	1306119,39	0.10
1543	477254,25	1306117,43	0.10
1544	477251,36	1306115,06	0.10
1545	477248,89	1306112,52	0.10
1546	477246,42	1306109,26	0.10
1547	477244,92	1306106,75	0.10
1548	477243,18	1306102,91	0.10
1549	477181,32	1305953,41	0.10
1550	477180,62	1305951,64	0.10
1551	477179,89	1305949,37	0.10
1552	477179,51	1305947,85	0.10
1553	477179,10	1305945,73	0.10
1554	477178,82	1305943,41	0.10
1555	477178,72	1305940,45	0.10
1556	477178,96	1305936,93	0.10
1557	477179,67	1305933,17	0.10
1558	477180,37	1305930,78	0.10
1559	477232,43	1305762,87	0.10
1560	477281,39	1305593,09	0.10
1561	477329,11	1305427,09	0.10
1562	477367,72	1305284,76	0.10
1563	477268,36	1305199,40	0.10
1564	477166,85	1305115,15	0.10
1565	477035,05	1305010,49	0.10
1566	477031,44	1305007,32	0.10
1567	477028,38	1305003,70	0.10
1568	477025,84	1304999,55	0.10
1569	477024,43	1304996,35	0.10
1570	477023,11	1304991,91	0.10
1571	477022,46	1304987,31	0.10
1572	477022,44	1304983,39	0.10
1573	477022,78	1304980,21	0.10
1574	477054,20	1304761,42	0.10
1575	477071,58	1304642,93	0.10
1576	477062,15	1304526,14	0.10
1577	477046,41	1304383,55	0.10
1578	477029,79	1304233,21	0.10
1579	477012,32	1304074,92	0.10
1580	476996,51	1303931,70	0.10

1581	476976,23	1303781,02	0.10
1582	476976,12	1303779,36	0.10
1583	476976,09	1303778,52	0.10
1584	476976,09	1303777,51	0.10
1585	476976,11	1303776,90	0.10
1586	476976,12	1303776,72	0.10
1587	476976,13	1303776,34	0.10
1588	476976,16	1303775,91	0.10
1589	476976,20	1303775,42	0.10
1590	476976,25	1303774,87	0.10
1591	476976,35	1303774,00	0.10
1592	476976,54	1303772,73	0.10
1593	476976,80	1303771,36	0.10
1594	477005,22	1303615,77	0.10
1595	477028,59	1303446,31	0.10
1596	477048,56	1303321,02	0.10
1597	477077,51	1303162,35	0.10
1598	477097,30	1303016,64	0.10
1599	477073,01	1302887,99	0.10
1600	476927,97	1302841,96	0.10
1601	476786,40	1302799,48	0.10
1602	476642,32	1302756,24	0.10
1603	476501,75	1302717,83	0.10
1604	476498,08	1302716,60	0.10
1605	476495,60	1302715,49	0.10
1606	476493,01	1302714,02	0.10
1607	476489,51	1302711,46	0.10
1608	476318,31	1302569,84	0.10
1609	476164,80	1302442,82	0.10
1610	476163,28	1302441,58	0.10
1611	476161,72	1302440,14	0.10
1612	476159,68	1302437,91	0.10
1613	476158,06	1302435,79	0.10
1614	476156,11	1302432,61	0.10
1615	476154,51	1302429,14	0.10
1616	476153,08	1302424,34	0.10
1617	476088,41	1302172,33	0.10
1618	476046,12	1302004,04	0.10
1619	475975,64	1301983,73	0.10
1620	475817,46	1301943,30	0.10
1621	475664,84	1301904,23	0.10
1622	475517,56	1301866,67	0.10
1623	475370,84	1301829,11	0.10
1624	475215,08	1301789,36	0.10
1625	475063,26	1301754,27	0.10
1626	474810,67	1301689,74	0.10
1627	474552,16	1301623,67	0.10
1628	474303,13	1301560,02	0.10
1629	474080,98	1301503,27	0.10
1630	474079,01	1301502,72	0.10

1631	474076,74	1301501,92	0.10
1632	474073,91	1301500,63	0.10
1633	474071,05	1301498,95	0.10
1634	474067,89	1301496,57	0.10
1635	474065,59	1301494,40	0.10
1636	474062,83	1301491,09	0.10
1637	474060,64	1301487,60	0.10
1638	474058,93	1301483,90	0.10
1639	474058,05	1301481,25	0.10
1640	474057,37	1301478,36	0.10
1641	474015,50	1301262,46	0.10
1642	473964,47	1300998,73	0.10
1643	473917,37	1300754,70	0.10
1644	473884,26	1300564,65	0.10
1645	473849,22	1300383,49	0.10
1646	473816,42	1300214,00	0.10
1647	473788,34	1300068,81	0.10
1648	473755,85	1299900,90	0.10
1649	473727,64	1299755,02	0.10
1650	473697,68	1299600,11	0.10
1651	473667,93	1299446,41	0.10
1652	473639,78	1299300,90	0.10
1653	473606,70	1299129,86	0.10
1654	473577,76	1298980,36	0.10
1655	473544,27	1298807,24	0.10
1656	473512,35	1298642,28	0.10
1657	473479,85	1298474,27	0.10
1658	473449,73	1298318,49	0.10
1659	473416,84	1298148,61	0.10
1660	473383,98	1297991,91	0.10
1661	473290,45	1297906,57	0.10
1662	473286,40	1297902,56	0.10
1663	473283,80	1297898,98	0.10
1664	473281,71	1297895,05	0.10
1665	473280,04	1297890,34	0.10
1666	473279,34	1297886,96	0.10
1667	473279,01	1297883,50	0.10
1668	473279,25	1297878,11	0.10
1669	473280,43	1297872,74	0.10
1670	473282,02	1297868,69	0.10
1671	473284,65	1297864,16	0.10
1672	473287,23	1297860,92	0.10
1673	473378,58	1297767,93	0.10
1674	473493,10	1297644,75	0.10
1675	473614,07	1297514,62	0.10
1676	473733,72	1297380,61	0.10
1677	473853,47	1297251,79	0.10
1678	473972,09	1297129,46	0.10
1679	474077,30	1297016,30	0.10
1680	474196,98	1296887,55	0.10

1681	474305,38	1296770,95	0.10
1682	474400,54	1296665,88	0.10
1683	474332,59	1296569,72	0.10
1684	474250,31	1296456,85	0.10
1685	474148,99	1296318,05	0.10
1686	474051,67	1296184,63	0.10
1687	473956,43	1296054,22	0.10
1688	473866,20	1295930,56	0.10
1689	473772,68	1295802,33	0.10
1690	473677,98	1295672,60	0.10
1691	473584,51	1295550,62	0.10
1692	473480,25	1295407,67	0.10
1693	473321,28	1295189,88	0.10
1694	473217,38	1295041,38	0.10
1695	473119,87	1294907,72	0.10
1696	473023,17	1294781,33	0.10
1697	473021,60	1294778,97	0.10
1698	473020,36	1294776,69	0.10
1699	473019,31	1294774,32	0.10
1700	473018,35	1294771,52	0.10
1701	473017,58	1294768,18	0.10
1702	473017,28	1294766,12	0.10
1703	473017,13	1294763,98	0.10
1704	473011,64	1294601,30	0.10
1705	473001,64	1294421,73	0.10
1706	472991,94	1294248,40	0.10
1707	472982,37	1294076,91	0.10
1708	472970,15	1293922,65	0.10
1709	472959,97	1293740,34	0.10
1710	472954,34	1293574,95	0.10
1711	472944,56	1293399,87	0.10
1712	472931,11	1293223,38	0.10
1713	472921,13	1293044,68	0.10
1714	472915,14	1292872,78	0.10
1715	472905,79	1292705,15	0.10
1716	472895,83	1292526,72	0.10
1717	472886,09	1292352,38	0.10
1718	472876,37	1292178,31	0.10
1719	472862,68	1291997,87	0.10
1720	472856,61	1291824,01	0.10
1721	472846,93	1291651,19	0.10
1722	472836,98	1291472,88	0.10
1723	472820,84	1291248,52	0.10
1724	472815,12	1291145,92	0.10
1725	472811,89	1291088,11	0.10
1726	472809,37	1291043,08	0.10
1727	472807,84	1290951,05	0.10
1728	472798,09	1290776,51	0.10
1729	472784,74	1290601,66	0.10
1730	472773,47	1290400,11	0.10

1731	472773,43	1290397,46	0.10
1732	472773,62	1290394,73	0.10
1733	472773,93	1290392,63	0.10
1734	472774,65	1290389,53	0.10
1735	472775,76	1290386,34	0.10
1736	472777,86	1290382,11	0.10
1737	472780,05	1290378,90	0.10
1738	472782,53	1290376,08	0.10
1739	472903,27	1290258,48	0.10
1740	473064,02	1290102,92	0.10
1741	473203,06	1289972,18	0.10
1742	473412,76	1289774,99	0.10
1743	473613,98	1289585,79	0.10
1744	473789,85	1289420,42	0.10
1745	473918,85	1289304,06	0.10
1746	474047,43	1289183,16	0.10
1747	474176,23	1289062,06	0.10
1748	474302,48	1288943,34	0.10
1749	474429,55	1288823,88	0.10
1750	474561,15	1288700,11	0.10
1751	474691,26	1288577,78	0.10
1752	474813,72	1288462,62	0.10
1753	474924,46	1288358,50	0.10
1754	475050,46	1288240,02	0.10
1755	475175,54	1288122,45	0.10
1756	475297,25	1288003,04	0.10
1757	475477,10	1287833,92	0.10
1758	475619,85	1287704,65	0.10
1759	475748,34	1287583,85	0.10
1760	475875,11	1287464,67	0.10
1761	475997,07	1287345,04	0.10
1762	476162,03	1287190,28	0.10
1763	476292,82	1287072,53	0.10
1764	476415,61	1286952,37	0.10
1765	476582,30	1286795,98	0.10
1766	476806,62	1286584,31	0.10
1767	476938,03	1286465,96	0.10
1768	477066,36	1286345,58	0.10
1769	477193,62	1286226,21	0.10
1770	477314,87	1286107,46	0.10
1771	477502,17	1285931,74	0.10
1772	477694,97	1285750,84	0.10
1773	477854,93	1285600,76	0.10
1774	478075,99	1285395,06	0.10
1775	478216,05	1285268,78	0.10
1776	478329,76	1285157,31	0.10
1777	478480,64	1285015,91	0.10
1778	478698,65	1284811,52	0.10
1779	478818,31	1284699,40	0.10
1780	478951,59	1284579,46	0.10

1781	479077,79	1284461,21	0.10
1782	479205,08	1284341,94	0.10
1783	479330,97	1284224,00	0.10
1784	479449,82	1284108,95	0.10
1785	479492,42	1283989,34	0.10
1786	479541,03	1283843,51	0.10
1787	479589,38	1283698,45	0.10
1788	479638,40	1283539,99	0.10
1789	479639,20	1283537,86	0.10
1790	479639,70	1283536,71	0.10
1791	479640,23	1283535,63	0.10
1792	479640,88	1283534,41	0.10
1793	479641,53	1283533,32	0.10
1794	479642,38	1283532,02	0.10
1795	479643,49	1283530,51	0.10
1796	479707,96	1283445,92	0.10
1797	479708,49	1283335,72	0.10
1798	479708,61	1283333,61	0.10
1799	479708,71	1283332,64	0.10
1800	479708,89	1283331,41	0.10
1801	479709,08	1283330,32	0.10
1802	479709,31	1283329,24	0.10
1803	479709,61	1283328,08	0.10
1804	479709,97	1283326,87	0.10
1805	479766,18	1283157,19	0.10
1806	479820,16	1282997,12	0.10
1807	479869,91	1282849,70	0.10
1808	479919,01	1282666,86	0.10
1809	479919,41	1282665,56	0.10
1810	479919,95	1282664,05	0.10
1811	479920,52	1282662,67	0.10
1812	479921,20	1282661,26	0.10
1813	479921,78	1282660,16	0.10
1814	479922,55	1282658,85	0.10
1815	480011,17	1282507,51	0.10
1816	480111,68	1282332,31	0.10
1817	480190,70	1282205,78	0.10
1818	480272,34	1282060,69	0.10
1819	480273,62	1282058,71	0.10
1820	480274,83	1282057,10	0.10
1821	480276,16	1282055,54	0.10
1822	480278,03	1282053,66	0.10
1823	480280,05	1282051,93	0.10
1824	480282,23	1282050,38	0.10
1825	480371,43	1281991,30	0.10
1826	480446,72	1281868,95	0.10
1827	480506,74	1281759,18	0.10
1828	480619,36	1281564,66	0.10
1829	480772,59	1281300,02	0.10
1830	480864,77	1281149,33	0.10

1831	480955,33	1280993,97	0.10
1832	481044,29	1280841,52	0.10
1833	481131,97	1280691,30	0.10
1834	481194,39	1280577,15	0.10
1835	481194,90	1280576,31	0.10
1836	481195,47	1280575,44	0.10
1837	481195,90	1280574,83	0.10
1838	481196,53	1280573,98	0.10
1839	481301,52	1280437,65	0.10
1840	481405,47	1280296,68	0.10
1841	481508,77	1280156,59	0.10
1842	481613,09	1280015,12	0.10
1843	481714,08	1279878,16	0.10
1844	481821,73	1279732,17	0.10
1845	481925,32	1279591,67	0.10
1846	482025,19	1279456,23	0.10
1847	482129,30	1279315,04	0.10
1848	482233,94	1279173,14	0.10
1849	482337,35	1279032,88	0.10
1850	482440,56	1278886,85	0.10
1851	482582,39	1278694,24	0.10
1852	482689,12	1278555,56	0.10
1853	482792,64	1278415,15	0.10
1854	482896,48	1278274,31	0.10
1855	483000,34	1278133,45	0.10
1856	483103,44	1277993,61	0.10
1857	483208,21	1277851,52	0.10
1858	483311,60	1277711,29	0.10
1859	483415,77	1277570,00	0.10
1860	483519,90	1277428,77	0.10
1861	483623,92	1277287,68	0.10
1862	483727,23	1277147,57	0.10
1863	483831,40	1277006,28	0.10
1864	483934,89	1276865,92	0.10
1865	484040,49	1276722,68	0.10
1866	484132,77	1276591,48	0.10
1867	484241,41	1276444,13	0.10
1868	484358,03	1276286,16	0.10
1869	484432,51	1276129,55	0.10
1870	484491,80	1275998,36	0.10
1871	484567,12	1275831,71	0.10
1872	484631,23	1275689,87	0.10
1873	484694,53	1275549,85	0.10
1874	484755,07	1275407,14	0.10
1875	484818,85	1275274,76	0.10
1876	484886,60	1275124,89	0.10
1877	484949,08	1274977,88	0.10
1878	485056,91	1274739,31	0.10
1879	485114,57	1274615,24	0.10
1880	485110,17	1274447,91	0.10

1881	485109,47	1274270,78	0.10
1882	485105,16	1274093,11	0.10
1883	485100,91	1273918,69	0.10
1884	485097,26	1273768,63	0.10
1885	485093,69	1273621,68	0.10
1886	485087,66	1273505,98	0.10
1887	485043,58	1273360,87	0.10
1888	484990,61	1273199,35	0.10
1889	484935,01	1273029,70	0.10
1890	484879,67	1272872,46	0.10
1891	484797,57	1272622,15	0.10
1892	484738,81	1272442,97	0.10
1893	484738,52	1272442,05	0.10
1894	484738,32	1272441,37	0.10
1895	484738,11	1272440,59	0.10
1896	484737,87	1272439,60	0.10
1897	484737,69	1272438,71	0.10
1898	484737,53	1272437,78	0.10
1899	484714,59	1272296,28	0.10
1900	484686,61	1272147,44	0.10
1901	484659,97	1272006,15	0.10
1902	484633,26	1271864,18	0.10
1903	484600,63	1271690,72	0.10
1904	484568,54	1271520,04	0.10
1905	484535,55	1271344,72	0.10
1906	484504,01	1271177,14	0.10
1907	484471,98	1271006,83	0.10
1908	484438,03	1270845,81	0.10
1909	484406,88	1270680,43	0.10
1910	484363,40	1270499,00	0.10
1911	484324,40	1270336,24	0.10
1912	484287,59	1270167,08	0.10
1913	484249,09	1270006,43	0.10
1914	484210,42	1269845,12	0.10
1915	484171,07	1269680,87	0.10
1916	484133,56	1269524,34	0.10
1917	484095,13	1269363,90	0.10
1918	484056,92	1269204,45	0.10
1919	484018,45	1269043,95	0.10
1920	483978,98	1268879,16	0.10
1921	483936,92	1268719,12	0.10
1922	483885,74	1268505,55	0.10
1923	483852,24	1268350,08	0.10
1924	483814,66	1268193,41	0.10
1925	483772,40	1268016,97	0.10
1926	483729,25	1267852,29	0.10
1927	483678,46	1267640,46	0.10
1928	483633,61	1267453,21	0.10
1929	483597,88	1267304,10	0.10
1930	483597,77	1267303,54	0.10

1931	483597,62	1267302,66	0.10
1932	483597,39	1267300,81	0.10
1933	483597,27	1267298,88	0.10
1934	483597,28	1267296,51	0.10
1935	483597,47	1267294,45	0.10
1936	483617,98	1267069,74	0.10
1937	483635,86	1266913,58	0.10
1938	483649,54	1266763,87	0.10
1939	483666,13	1266582,35	0.10
1940	483681,21	1266417,52	0.10
1941	483696,08	1266254,77	0.10
1942	483711,39	1266088,05	0.10
1943	483725,96	1265927,66	0.10
1944	483740,72	1265766,38	0.10
1945	483755,76	1265601,68	0.10
1946	483770,79	1265437,14	0.10
1947	483785,75	1265273,61	0.10
1948	483794,55	1265137,59	0.10
1949	483819,32	1264953,65	0.10
1950	483851,53	1264728,39	0.10
1951	483807,16	1264660,13	0.10
1952	483806,20	1264658,45	0.10
1953	483805,59	1264657,24	0.10
1954	483804,85	1264655,56	0.10
1955	483804,23	1264653,92	0.10
1956	483803,61	1264651,88	0.10
1957	483803,13	1264649,83	0.10
1958	483802,79	1264647,79	0.10
1959	483802,54	1264644,81	0.10
1960	483802,58	1264641,63	0.10
1961	483802,82	1264639,30	0.10
1962	483821,98	1264530,58	0.10
1963	483840,05	1264427,87	0.10
1964	483855,71	1264338,88	0.10
1965	483919,71	1263974,77	0.10
1966	483945,85	1263816,40	0.10
1967	483933,69	1263731,29	0.10
1968	483903,89	1263563,80	0.10
1969	483874,71	1263399,62	0.10
1970	483843,76	1263225,86	0.10
1971	483809,85	1263055,65	0.10
1972	483787,36	1262929,41	0.10
1973	483787,22	1262928,45	0.10
1974	483787,00	1262925,54	0.10
1975	483787,07	1262922,18	0.10
1976	483787,41	1262919,33	0.10
1977	483788,18	1262915,91	0.10
1978	483789,52	1262912,13	0.10
1979	483791,75	1262907,84	0.10
1980	483794,11	1262904,54	0.10

1981	483797,01	1262901,44	0.10
1982	483909,55	1262787,66	0.10
1983	484025,85	1262664,99	0.10
1984	484134,38	1262550,21	0.10
1985	484233,61	1262441,60	0.10
1986	484283,03	1262214,33	0.10
1987	484283,31	1262213,27	0.10
1988	484283,78	1262211,73	0.10
1989	484284,10	1262210,81	0.10
1990	484284,45	1262209,91	0.10
1991	484285,09	1262208,42	0.10
1992	484285,76	1262207,08	0.10
1993	484286,80	1262205,24	0.10
1994	484370,31	1262067,74	0.10
1995	484371,63	1262065,64	0.10
1996	484372,86	1262063,97	0.10
1997	484373,74	1262062,89	0.10
1998	484375,01	1262061,50	0.10
1999	484376,51	1262060,06	0.10
2000	484377,67	1262059,06	0.10
2001	484378,63	1262058,30	0.10
2002	484379,86	1262057,42	0.10
2003	484381,51	1262056,36	0.10
2004	484383,12	1262055,47	0.10
2005	484384,65	1262054,72	0.10
2006	484386,19	1262054,07	0.10
2007	484525,27	1261999,96	0.10
2008	484653,78	1261946,47	0.10
2009	484721,74	1261915,81	0.10
2010	484723,00	1261765,78	0.10
2011	484721,95	1261607,18	0.10
2012	484720,88	1261444,26	0.10
2013	484716,10	1261266,29	0.10
2014	484718,65	1261105,37	0.10
2015	484717,57	1260941,58	0.10
2016	484716,48	1260775,48	0.10
2017	484715,40	1260612,31	0.10
2018	484714,30	1260443,76	0.10
2019	484713,25	1260285,78	0.10
2020	484712,15	1260118,73	0.10
2021	484711,06	1259951,44	0.10
2022	484709,98	1259789,49	0.10
2023	484708,88	1259622,59	0.10
2024	484707,81	1259459,87	0.10
2025	484706,72	1259293,22	0.10
2026	484705,65	1259130,33	0.10
2027	484704,57	1258967,54	0.10
2028	484703,50	1258803,33	0.10
2029	484702,40	1258637,42	0.10
2030	484701,43	1258486,74	0.10

2031	484700,45	1258341,26	0.10
2032	484695,89	1258193,39	0.10
2033	484695,98	1258191,52	0.10
2034	484696,31	1258188,82	0.10
2035	484696,75	1258186,65	0.10
2036	484697,73	1258183,38	0.10
2037	484698,94	1258180,47	0.10
2038	484699,97	1258178,47	0.10
2039	484774,68	1258053,43	0.10
2040	484853,22	1257913,45	0.10
2041	484930,65	1257775,76	0.10
2042	485008,22	1257637,79	0.10
2043	485082,16	1257506,30	0.10
2044	485163,18	1257362,45	0.10
2045	485240,13	1257225,65	0.10
2046	485313,47	1257095,10	0.10
2047	485389,74	1256959,44	0.10
2048	485462,27	1256830,81	0.10
2049	485534,00	1256696,28	0.10
2050	485575,74	1256560,32	0.10
2051	485623,13	1256391,37	0.10
2052	485668,97	1256227,91	0.10
2053	485713,23	1256056,73	0.10
2054	485775,37	1255835,13	0.10
2055	485822,86	1255665,85	0.10
2056	485857,93	1255540,78	0.10
2057	485868,08	1255503,19	0.10
2058	485917,44	1255340,78	0.10
2059	485950,46	1255209,37	0.10
2060	485994,89	1255064,42	0.10
2061	486038,05	1254910,41	0.10
2062	486080,83	1254757,80	0.10
2063	486122,58	1254608,95	0.10
2064	486167,08	1254450,28	0.10
2065	486209,25	1254299,90	0.10
2066	486252,44	1254145,88	0.10
2067	486298,15	1253982,89	0.10
2068	486341,63	1253827,84	0.10
2069	486387,30	1253665,05	0.10
2070	486421,92	1253528,23	0.10
2071	486490,22	1253284,69	0.10
2072	486515,08	1253199,43	0.10
2073	486553,69	1253058,33	0.10
2074	486614,94	1252839,97	0.10
2075	486615,71	1252837,39	0.10
2076	486616,35	1252835,68	0.10
2077	486617,56	1252833,06	0.10
2078	486618,80	1252830,89	0.10
2079	486620,25	1252828,78	0.10
2080	486621,86	1252826,80	0.10

2081	486623,47	1252825,10	0.10
2082	486625,91	1252822,94	0.10
2083	486628,45	1252821,11	0.10
2084	486631,17	1252819,54	0.10
2085	486695,76	1252781,67	0.10
2086	486769,99	1252517,81	0.10
2087	486842,29	1252262,38	0.10
2088	486917,15	1251998,02	0.10
2089	486968,14	1251831,03	0.10
2090	487015,97	1251662,05	0.10
2091	487063,95	1251492,60	0.10
2092	487111,30	1251325,32	0.10
2093	487158,76	1251156,96	0.10
2094	487205,32	1250991,56	0.10
2095	487252,95	1250822,43	0.10
2096	487302,13	1250647,86	0.10
2097	487349,16	1250480,82	0.10
2098	487396,15	1250313,99	0.10
2099	487438,92	1250162,25	0.10
2100	487480,74	1250013,71	0.10
2101	487526,96	1249849,66	0.10
2102	487574,42	1249681,18	0.10
2103	487621,25	1249514,84	0.10
2104	487659,52	1249378,98	0.10
2105	487689,40	1249259,61	0.10
2106	487729,64	1249116,76	0.10
2107	487767,94	1248980,15	0.10
2108	487807,90	1248838,96	0.10
2109	487874,96	1248600,81	0.10
2110	487922,62	1248431,63	0.10
2111	487923,90	1248428,00	0.10
2112	487924,99	1248425,70	0.10
2113	487926,30	1248423,43	0.10
2114	487927,80	1248421,27	0.10
2115	487929,55	1248419,16	0.10
2116	487931,14	1248417,52	0.10
2117	487932,66	1248416,16	0.10
2118	487934,29	1248414,88	0.10
2119	487936,25	1248413,55	0.10
2120	487938,43	1248412,30	0.10
2121	488084,41	1248336,43	0.10
2122	488224,25	1248255,70	0.10
2123	488226,22	1248254,73	0.10
2124	488227,59	1248254,15	0.10
2125	488230,33	1248253,21	0.10
2126	488233,03	1248252,55	0.10
2127	488336,69	1248231,52	0.10
2128	488540,32	1248128,65	0.10
2129	488747,37	1248025,43	0.10
2130	488941,90	1247891,03	0.10

2131	489135,59	1247757,25	0.10
2132	489288,22	1247651,89	0.10
2133	489524,91	1247488,39	0.10
2134	489611,50	1247428,59	0.10
2135	489728,78	1247347,50	0.10
2136	489917,49	1247217,40	0.10
2137	490124,21	1247074,56	0.10
2138	490319,27	1246939,83	0.10
2139	490509,79	1246777,39	0.10
2140	490706,77	1246609,42	0.10
2141	490910,49	1246435,78	0.10
2142	491110,79	1246264,98	0.10
2143	491304,90	1246099,45	0.10
2144	491501,62	1245931,74	0.10
2145	491702,09	1245760,84	0.10
2146	491892,62	1245598,46	0.10
2147	492016,82	1245493,13	0.10
2148	492020,36	1245391,73	0.10
2149	492029,75	1245155,19	0.10
2150	492039,84	1244901,12	0.10
2151	492049,76	1244651,27	0.10
2152	492059,63	1244402,72	0.10
2153	492069,63	1244151,10	0.10
2154	492079,53	1243901,72	0.10
2155	492087,33	1243719,15	0.10
2156	492030,63	1243550,42	0.10
2157	491949,54	1243306,92	0.10
2158	491870,53	1243069,68	0.10
2159	491792,71	1242836,01	0.10
2160	491713,93	1242599,44	0.10
2161	491636,74	1242367,66	0.10
2162	491554,84	1242121,73	0.10
2163	491474,33	1241879,96	0.10
2164	491473,49	1241877,33	0.10
2165	491472,89	1241874,62	0.10
2166	491472,51	1241871,76	0.10
2167	491472,39	1241869,33	0.10
2168	491472,48	1241866,62	0.10
2169	491473,10	1241862,38	0.10
2170	491474,07	1241858,89	0.10
2171	491475,75	1241854,88	0.10
2172	491476,93	1241852,74	0.10
2173	491478,09	1241850,95	0.10
2174	491680,56	1241526,74	0.10
2175	491806,83	1241322,22	0.10
2176	491808,06	1241320,48	0.10
2177	491808,95	1241319,36	0.10
2178	491810,19	1241317,96	0.10
2179	491812,76	1241315,52	0.10
2180	491815,18	1241313,66	0.10

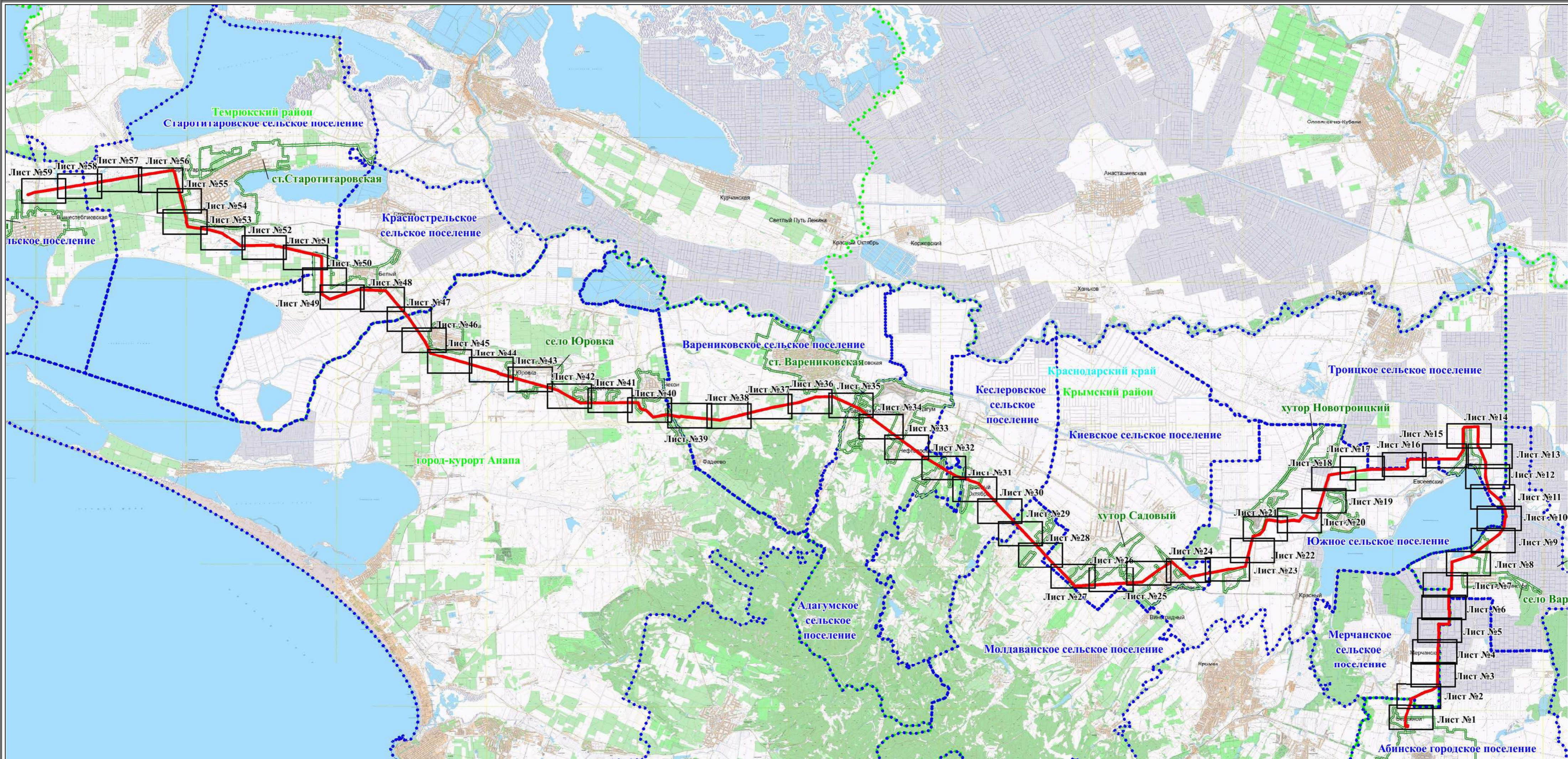
2181	491817,85	1241312,00	0.10
2182	491820,97	1241310,48	0.10
2183	491824,84	1241309,14	0.10
2184	491828,41	1241308,38	0.10
2185	491831,41	1241308,06	0.10
2186	491833,77	1241308,01	0.10
2187	491957,97	1241307,63	0.10
2188	492094,99	1241310,81	0.10
2189	492269,39	1241310,28	0.10
2190	492448,51	1241309,73	0.10
2191	492623,40	1241309,19	0.10
2192	492795,18	1241308,68	0.10
2193	492969,63	1241308,14	0.10
2194	493143,17	1241307,60	0.10
2195	493320,37	1241307,06	0.10
2196	493491,33	1241306,53	0.10
2197	493661,97	1241306,01	0.10
2198	493837,37	1241305,48	0.10
2199	494018,27	1241304,92	0.10
2200	494171,31	1241301,37	0.10
2201	494268,03	1241227,38	0.10
2202	494305,30	1241079,67	0.10
2203	494344,59	1240909,82	0.10
2204	494383,83	1240740,38	0.10
2205	494422,33	1240573,64	0.10
2206	494459,79	1240411,51	0.10
2207	494492,28	1240271,11	0.10
2208	494535,77	1240082,91	0.10
2209	494573,56	1239919,43	0.10
2210	494582,38	1239865,43	0.10
2211	494612,49	1239735,33	0.10
2212	494650,71	1239585,81	0.10
2213	494674,47	1239466,99	0.10
2214	494720,41	1239268,40	0.10
2215	494768,54	1239076,12	0.10
2216	494808,74	1238902,42	0.10
2217	494848,38	1238730,94	0.10
2218	494881,58	1238572,45	0.10
2219	494881,47	1238317,63	0.10
2220	494881,59	1238315,04	0.10
2221	494881,82	1238313,07	0.10
2222	494882,22	1238310,96	0.10
2223	494882,77	1238308,81	0.10
2224	494883,56	1238306,50	0.10
2225	494884,66	1238303,95	0.10
2226	494885,68	1238302,03	0.10
2227	494886,71	1238300,37	0.10
2228	494888,66	1238297,72	0.10
2229	494891,49	1238294,70	0.10
2230	494971,55	1238216,23	0.10

2231	494967,84	1238022,47	0.10
2232	494963,45	1237777,25	0.10
2233	494959,15	1237537,25	0.10
2234	494954,84	1237295,38	0.10
2235	494955,22	1237115,06	0.10
2236	494952,20	1236947,61	0.10
2237	494949,06	1236772,13	0.10
2238	494945,95	1236598,09	0.10
2239	494939,02	1236412,28	0.10
2240	494934,99	1236193,25	0.10
2241	494932,03	1236063,47	0.10
2242	494932,08	1236061,93	0.10
2243	494932,33	1236059,40	0.10
2244	494932,79	1236056,89	0.10
2245	494933,27	1236055,02	0.10
2246	494934,38	1236051,83	0.10
2247	494935,25	1236049,87	0.10
2248	494936,35	1236047,82	0.10
2249	494938,13	1236045,09	0.10
2250	495091,10	1235832,31	0.10
2251	495185,15	1235707,31	0.10
2252	495285,98	1235566,69	0.10
2253	495388,72	1235423,40	0.10
2254	495491,25	1235280,42	0.10
2255	495593,43	1235137,95	0.10
2256	495695,34	1234995,85	0.10
2257	495786,93	1234862,81	0.10
2258	495834,82	1234707,52	0.10
2259	495881,46	1234544,94	0.10
2260	495929,18	1234378,86	0.10
2261	495976,05	1234215,33	0.10
2262	496018,43	1234054,69	0.10
2263	496042,01	1233911,02	0.10
2264	496063,19	1233759,19	0.10
2265	496084,36	1233607,22	0.10
2266	496107,67	1233439,90	0.10
2267	496130,77	1233274,38	0.10
2268	496155,10	1233099,77	0.10
2269	496175,54	1232926,82	0.10
2270	496218,10	1232621,51	0.10
2271	496218,66	1232618,26	0.10
2272	496219,66	1232614,78	0.10
2273	496220,59	1232612,41	0.10
2274	496221,56	1232610,40	0.10
2275	496222,75	1232608,35	0.10
2276	496224,14	1232606,31	0.10
2277	496225,20	1232604,96	0.10
2278	496226,57	1232603,41	0.10
2279	496228,03	1232601,95	0.10
2280	496229,59	1232600,60	0.10

2281	496230,51	1232599,87	0.10
2282	496232,03	1232598,79	0.10
2283	496233,93	1232597,61	0.10
2284	496236,06	1232596,50	0.10
2285	496239,15	1232595,20	0.10
2286	496516,88	1232497,93	0.10
2287	496518,95	1232497,24	0.10
2288	496520,10	1232496,92	0.10
2289	496522,07	1232496,48	0.10
2290	496524,07	1232496,16	0.10
2291	496525,43	1232496,03	0.10
2292	496527,21	1232495,93	0.10
2293	496529,12	1232495,94	0.10
2294	496683,83	1232506,59	0.10
2295	496838,05	1232470,56	0.10
2296	497008,80	1232426,73	0.10
2297	497176,99	1232383,57	0.10
2298	497345,97	1232340,24	0.10
2299	497515,68	1232296,66	0.10
2300	497685,58	1232253,06	0.10
2301	497854,31	1232209,76	0.10
2302	498020,07	1232167,24	0.10
2303	498186,47	1232124,54	0.10
2304	498348,19	1232083,06	0.10
2305	498513,60	1232040,61	0.10
2306	498676,87	1231998,69	0.10
2307	498843,79	1231955,86	0.10
2308	499007,69	1231913,83	0.10
2309	499173,49	1231871,25	0.10
2310	499338,94	1231828,82	0.10
2311	499502,60	1231786,80	0.10
2312	499665,60	1231745,02	0.10
2313	499797,79	1231708,05	0.10
2314	499857,80	1231612,49	0.10
2315	499836,38	1231458,48	0.10
2316	499813,08	1231311,77	0.10
2317	499787,34	1231149,70	0.10
2318	499761,45	1230986,68	0.10
2319	499731,90	1230823,87	0.10
2320	499706,56	1230663,95	0.10
2321	499683,68	1230496,93	0.10
2322	499657,63	1230332,87	0.10
2323	499631,99	1230171,40	0.10
2324	499605,84	1230006,73	0.10
2325	499580,18	1229845,16	0.10
2326	499554,54	1229683,74	0.10
2327	499528,75	1229521,30	0.10
2328	499500,74	1229344,89	0.10
2329	499473,67	1229174,42	0.10
2330	499445,55	1228997,71	0.10

2331	499418,95	1228829,88	0.10
2332	499390,90	1228653,21	0.10
2333	499363,03	1228477,74	0.10
2334	499335,62	1228305,06	0.10
2335	499308,35	1228133,43	0.10
2336	499281,15	1227962,10	0.10
2337	499253,62	1227789,14	0.10
2338	499226,17	1227615,90	0.10
2339	499198,64	1227442,56	0.10
2340	499171,34	1227270,64	0.10
2341	499144,10	1227099,08	0.10
2342	499116,44	1226924,94	0.10
2343	499088,54	1226749,23	0.10
2344	499060,91	1226575,21	0.10
2345	499033,05	1226399,80	0.10
2346	499005,30	1226225,04	0.10
2347	498980,16	1226066,75	0.10
2348	498952,93	1225895,29	0.10
2349	498925,26	1225721,04	0.10
2350	498900,14	1225562,87	0.10
2351	498873,13	1225393,08	0.10
2352	498847,60	1225232,02	0.10
2353	498822,09	1225071,35	0.10
2354	498795,30	1224902,84	0.10
2355	498767,86	1224729,85	0.10
2356	498740,37	1224556,72	0.10
2357	498712,80	1224383,08	0.10
2358	498681,84	1224211,07	0.10
2359	498637,54	1223930,85	0.10
2360	498587,07	1223611,53	0.10
2361	498539,61	1223311,26	0.10
2362	498490,17	1222998,46	0.10
2363	498459,92	1222807,03	0.10
2364	498432,94	1222625,82	0.10
2365	498366,08	1222442,59	0.10
2366	498299,54	1222260,06	0.10
1	498288,27	1222230,44	0.10

Схема расположения границ публичного сервитута



Масштаб: 1:175000

Используемые условные знаки и обозначения:

- проектные границы публичного сервитута;
- местоположение инженерного сооружения;

Условные границы административно-территориальных образований:

- границы населенного пункта;
- границы поселения;
- границы муниципального района, городского округа;

● ● ● ● - наименование населенного пункта;

■ ■ ■ ■ - наименование поселения;

■ ■ ■ ■ - наименование муниципального района, городского округа;

■ ■ ■ ■ - наименование субъекта.

Схема расположения границ публичного сервитута



Используемые условные знаки и обозначения:

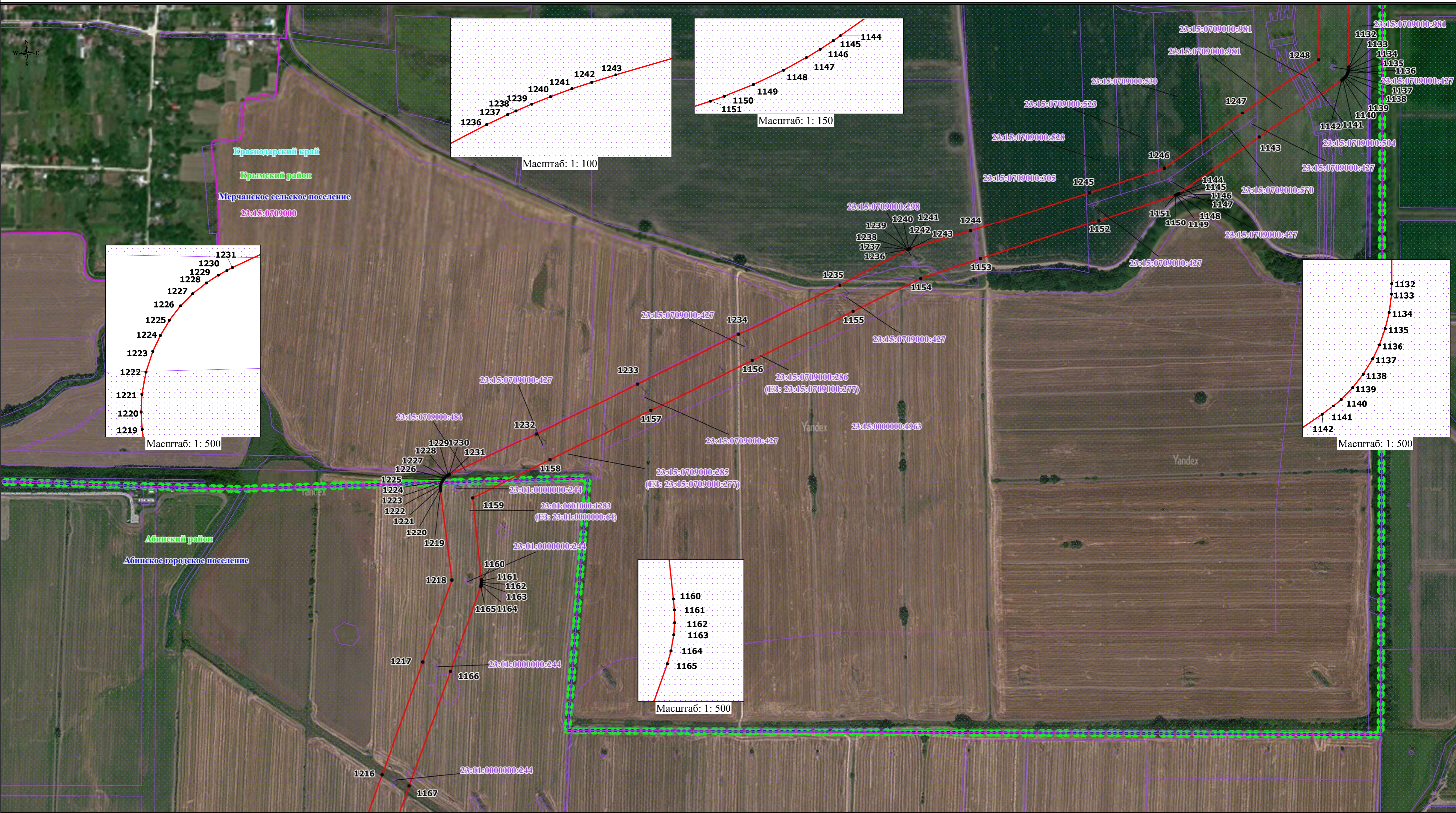
- проектные границы публичного сервитута;
- местоположение инженерного сооружения;
- характерные точки проектных границ публичного сервитута;
- 23:01:0601000:263 - границы и кадастровые номера земельных участков, в отношении которых испрашивается публичный сервитут;
- 23:01:0601000 - границы и номера кадастровых кварталов, в отношении которых испрашивается публичный сервитут.

- Условные границы административно-территориальных образований:
- х. Бережной
 - Абинское городское поселение
 - Абинский район
 - Краснодарский край
 - границы и наименование населенного пункта;
 - границы и наименование поселения;
 - границы и наименование муниципального района, городского округа;
 - наименование субъекта.

Масштаб: 1:5000

Выноска 1

Схема расположения границ публичного сервитута



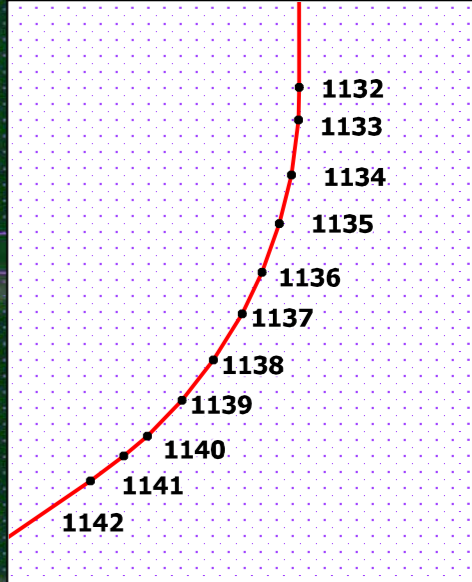
- Используемые условные знаки и обозначения:
- проектные границы публичного сервитута;
 - местоположение инженерного сооружения;
 - характерные точки проектных границ публичного сервитута;
 - 23:01:0601000:263 - границы и кадастровые номера земельных участков, в отношении которых испрашивается публичный сервитут;
 - 23:01:0601000 - границы и номера кадастровых кварталов, в отношении которых испрашивается публичный сервитут.

- Условные границы административно-территориальных образований:
- х.Бережной - границы и наименование населенного пункта;
 - Абинское городское поселение - границы и наименование поселения;
 - Абинский район - границы и наименование муниципального района, городского округа;
 - Краснодарский край - наименование субъекта.

Масштаб: 1:5000

Выноска 2

Схема расположения границ публичного сервитута



Масштаб: 1: 500

- Используемые условные знаки и обозначения:
- проектные границы публичного сервитута;
 - местоположение инженерного сооружения;
 - 1 - характерные точки проектных границ публичного сервитута;
 - 23:01:0601000:263 - границы и кадастровые номера земельных участков, в отношении которых испрашивается публичный сервитут;
 - 23:01:0601000 - границы и номера кадастровых кварталов, в отношении которых испрашивается публичный сервитут.

- Условные границы административно-территориальных образований:
- х.Бережной - границы и наименование населенного пункта;
 - Абихское городское поселение - границы и наименование поселения;
 - Абихский район - границы и наименование муниципального района, городского округа;
 - Краснодарский край - наименование субъекта.

Масштаб: 1:5000

Схема расположения границ публичного сервитута



Используемые условные знаки и обозначения:

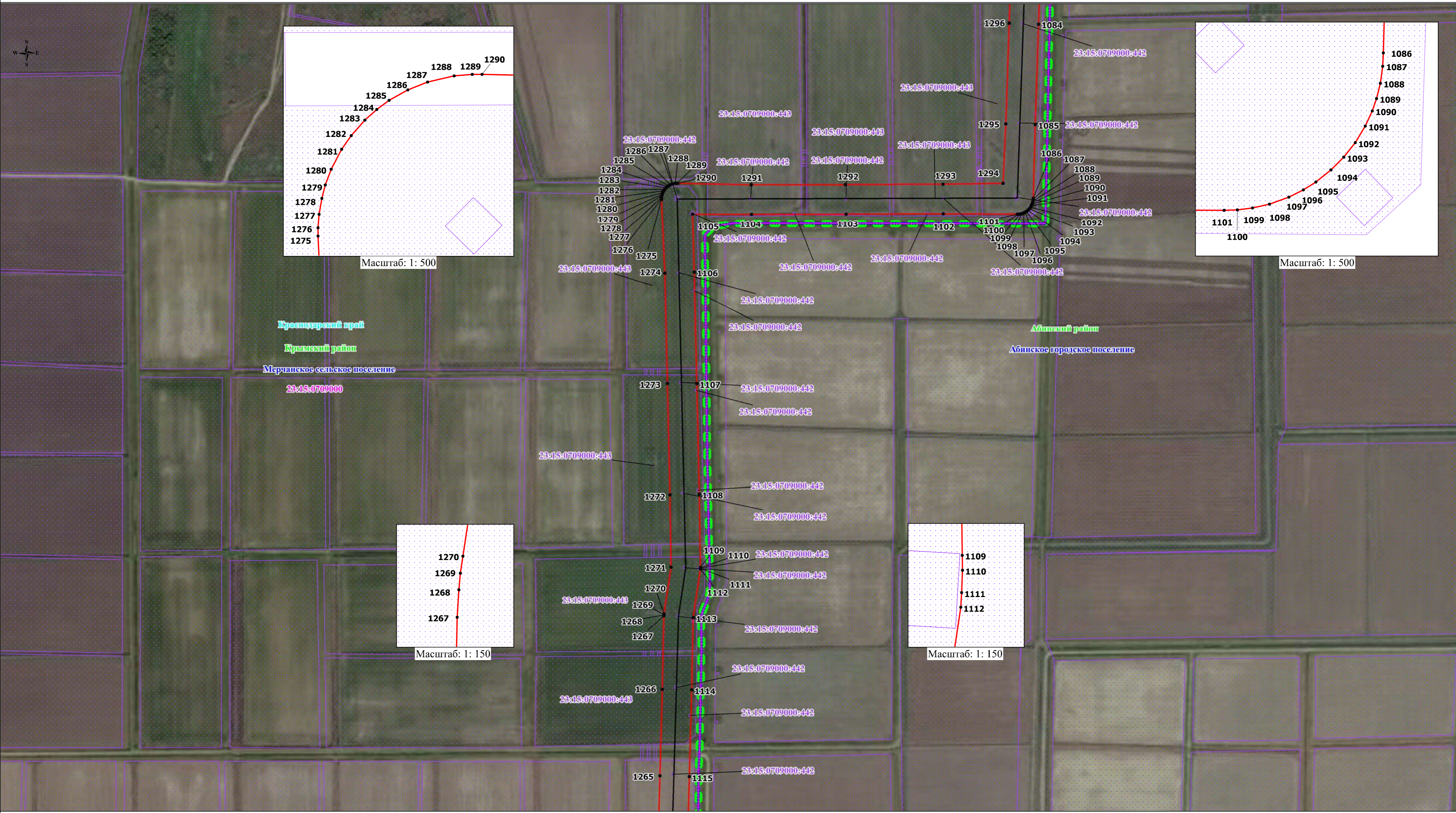
- проектные границы публичного сервитута;
- местоположение инженерного сооружения;
- 1 - характерные точки проектных границ публичного сервитута;
- 23:01:0601000:263 - границы и кадастровые номера земельных участков, в отношении которых испрашивается публичный сервитут;
- 23:01:0601000 - границы и номера кадастровых кварталов, в отношении которых испрашивается публичный сервитут.

- Условные границы административно-территориальных образований:
- х.Бережной - границы и наименование населенного пункта;
 - Абинское городское поселение - границы и наименование поселения;
 - Абинский район - границы и наименование муниципального района, городского округа;
 - Краснодарский край - наименование субъекта.

Масштаб: 1:5000

Выноска 4

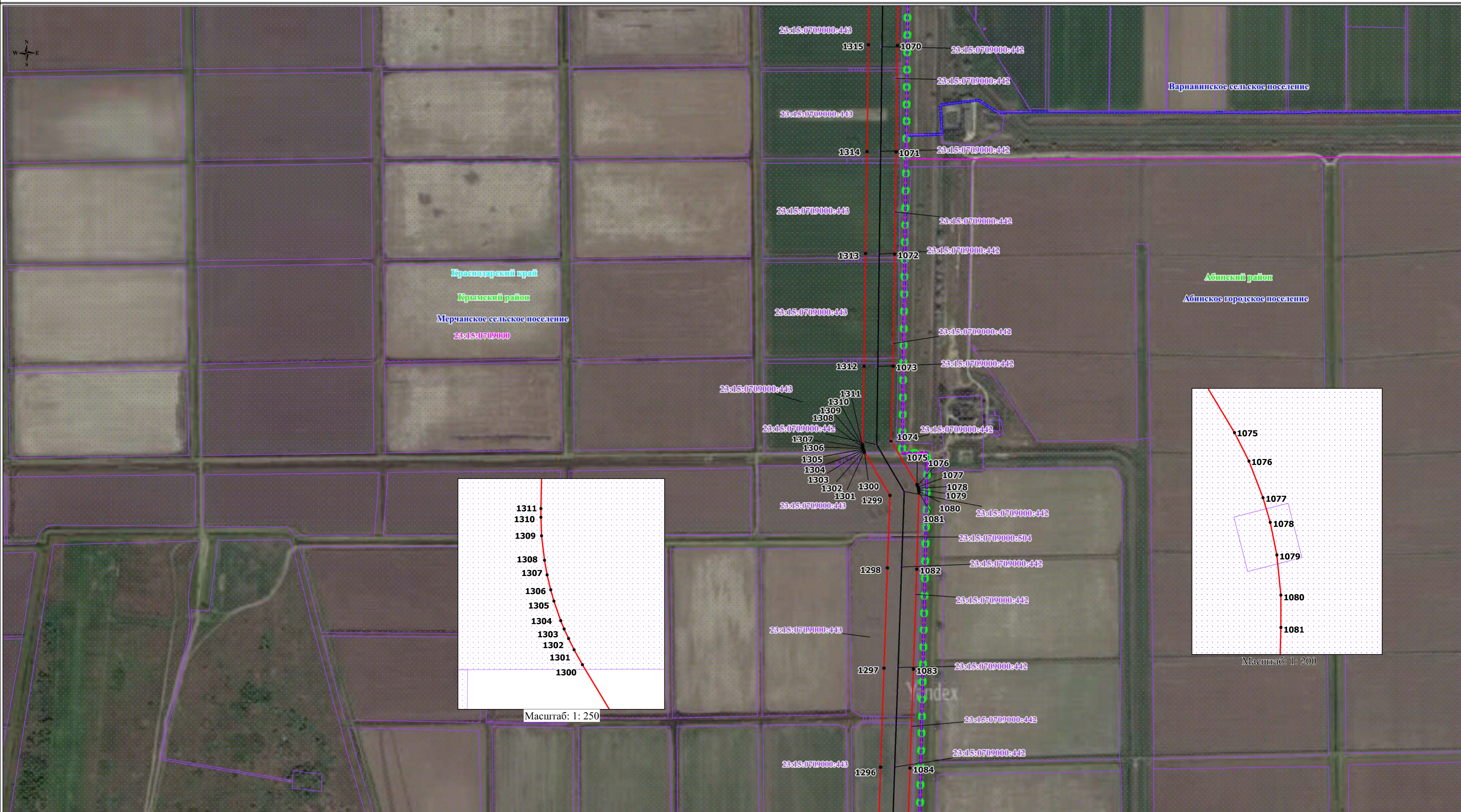
Схема расположения границ публичного сервитута



- Используемые условные знаки и обозначения:
- проектные границы публичного сервитута;
 - местоположение инженерного сооружения;
 - характерные точки проектных границ публичного сервитута;
 - **1** - границы и кадастровые номера земельных участков, в отношении которых испрашивается публичный сервитут;
 - **23:01:0601000:263** - границы и номера кадастровых кварталов, в отношении которых испрашивается публичный сервитут.

- Условные границы административно-территориальных образований:
- - границы и наименование населенного пункта;
 - - границы и наименование поселения;
 - - границы и наименование муниципального района, городского округа;
 - - наименование субъекта.

Схема расположения границ публичного сервитута



Используемые условные знаки и обозначения:

- проектные границы публичного сервитута;
- местоположение инженерного сооружения;
- 1 - характерные точки проектных границ публичного сервитута;
- 23:01:0601000:263 - границы и кадастровые номера земельных участков, в отношении которых испрашивается публичный сервитут;
- 23:01:0601000 - границы и номера кадастровых кварталов, в отношении которых испрашивается публичный сервитут.

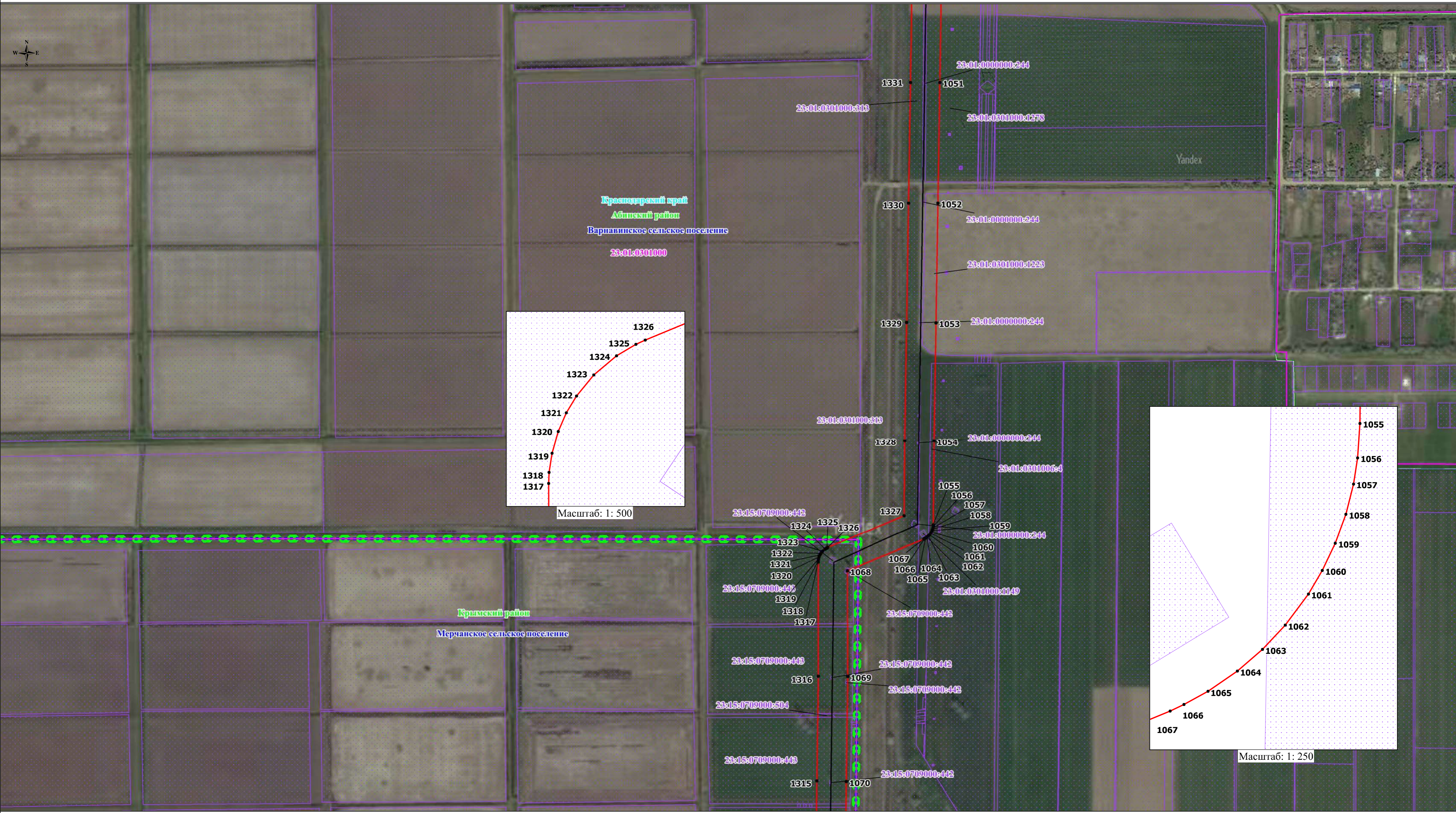
- Условные границы административно-территориальных образований:
- х.Бережной - границы и наименование населенного пункта;
 - Абинское городское поселение - границы и наименование поселения;
 - ● ● ● Абинский район - границы и наименование муниципального района, городского округа;
 - Краснодарский край - наименование субъекта.

Масштаб: 1: 200

Масштаб: 1:5000

Выноска 6

Схема расположения границ публичного сервитута



Используемые условные знаки и обозначения:

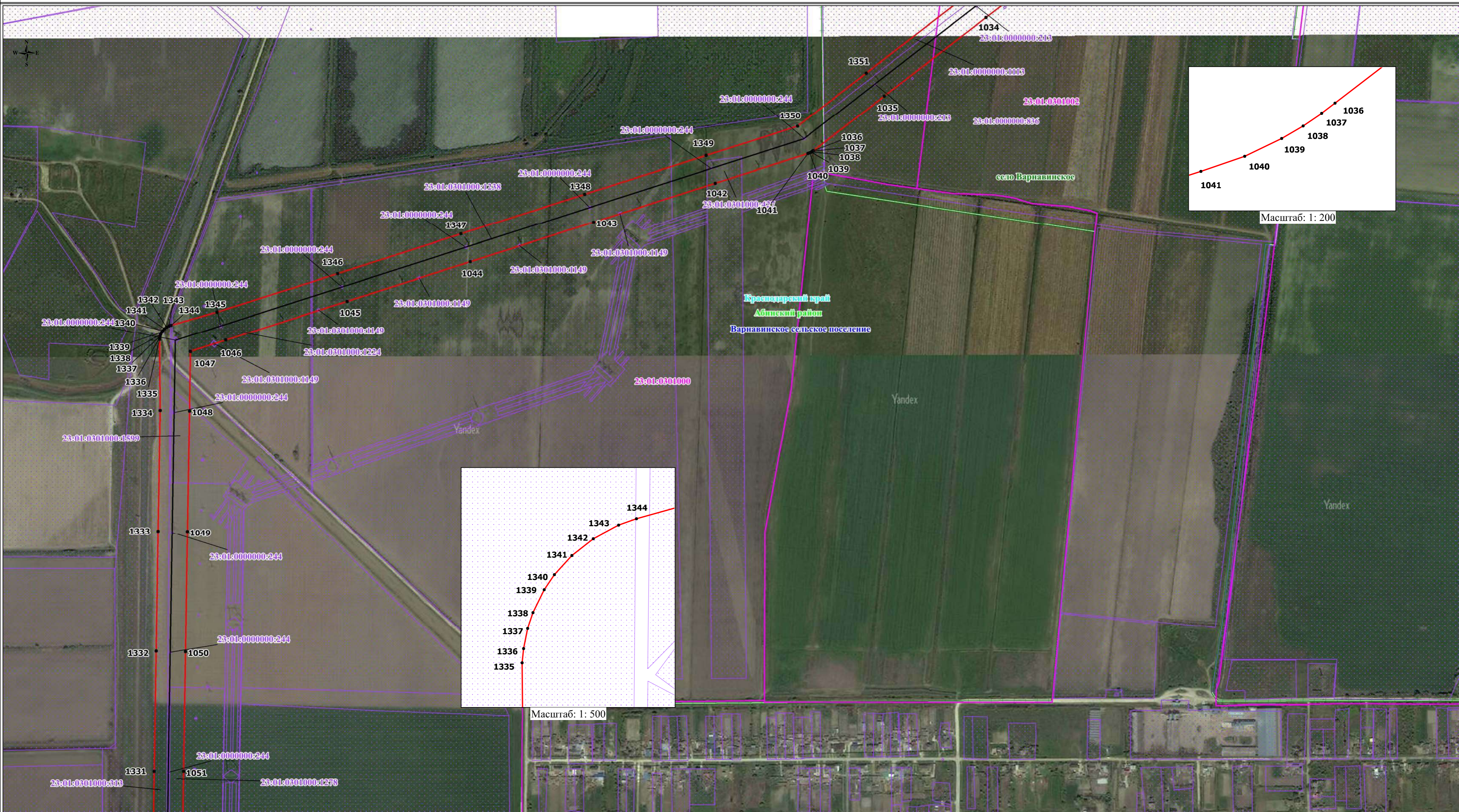
- проектные границы публичного сервитута;
- местоположение инженерного сооружения;
- 1 - характерные точки проектных границ публичного сервитута;
- 23:01:0601000:263 - границы и кадастровые номера земельных участков, в отношении которых испрашивается публичный сервитут;
- 23:01:0601000 - границы и номера кадастровых кварталов, в отношении которых испрашивается публичный сервитут.

- Условные границы административно-территориальных образований:
- х.Бережной - границы и наименование населенного пункта;
 - Абихское городское поселение - границы и наименование поселения;
 - Абихский район - границы и наименование муниципального района, городского округа;
 - Краснодарский край - наименование субъекта.

Масштаб: 1:5000

Выноска 7

Схема расположения границ публичного сервитута



Используемые условные знаки и обозначения:

- проектные границы публичного сервитута;
- местоположение инженерного сооружения;
- 1 - характерные точки проектных границ публичного сервитута;
- 23:01:0601000:263 - границы и кадастровые номера земельных участков, в отношении которых испрашивается публичный сервитут;
- 23:01:0601000 - границы и номера кадастровых кварталов, в отношении которых испрашивается публичный сервитут.

- Условные границы административно-территориальных образований:
- х.Бережной - границы и наименование населенного пункта;
 - Абинское городское поселение - границы и наименование поселения;
 - Абинский район - границы и наименование муниципального района, городского округа;
 - Краснодарский край - наименование субъекта.

Масштаб: 1:5000

Выноска 8

Схема расположения границ публичного сервитута



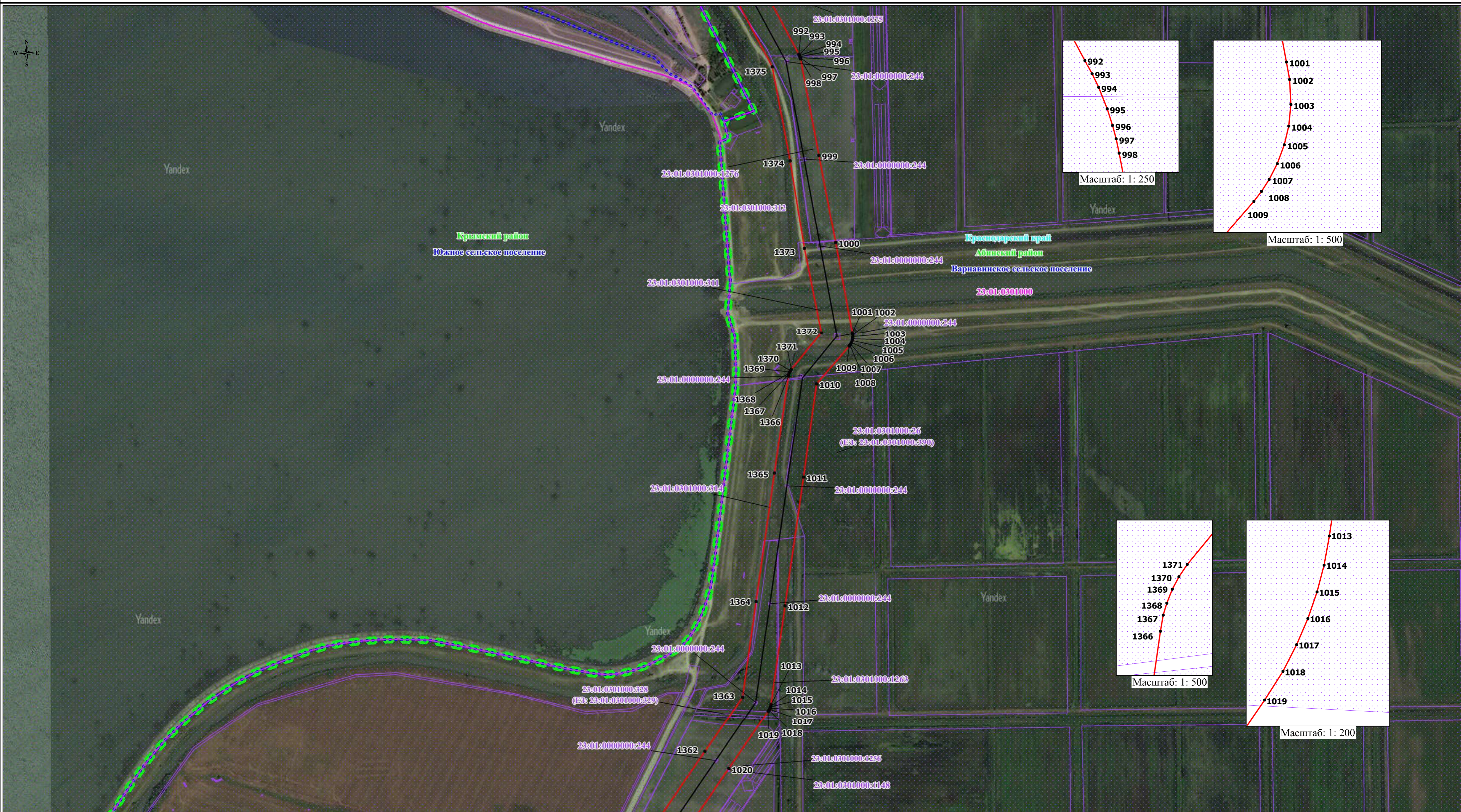
- Используемые условные знаки и обозначения:
- проектные границы публичного сервитута;
 - местоположение инженерного сооружения;
 - характерные точки проектных границ публичного сервитута;
 - 23:01:0601000:263 - границы и кадастровые номера земельных участков, в отношении которых испрашивается публичный сервитут;
 - 23:01:0601000 - границы и номера кадастровых кварталов, в отношении которых испрашивается публичный сервитут.

- Условные границы административно-территориальных образований:
- х.Бережной - границы и наименование населенного пункта;
 - Абинское городское поселение - границы и наименование поселения;
 - Абинский район - границы и наименование муниципального района, городского округа;
 - Краснодарский край - наименование субъекта.

Масштаб: 1:5000

Выноска 9

Схема расположения границ публичного сервитута



Используемые условные знаки и обозначения:

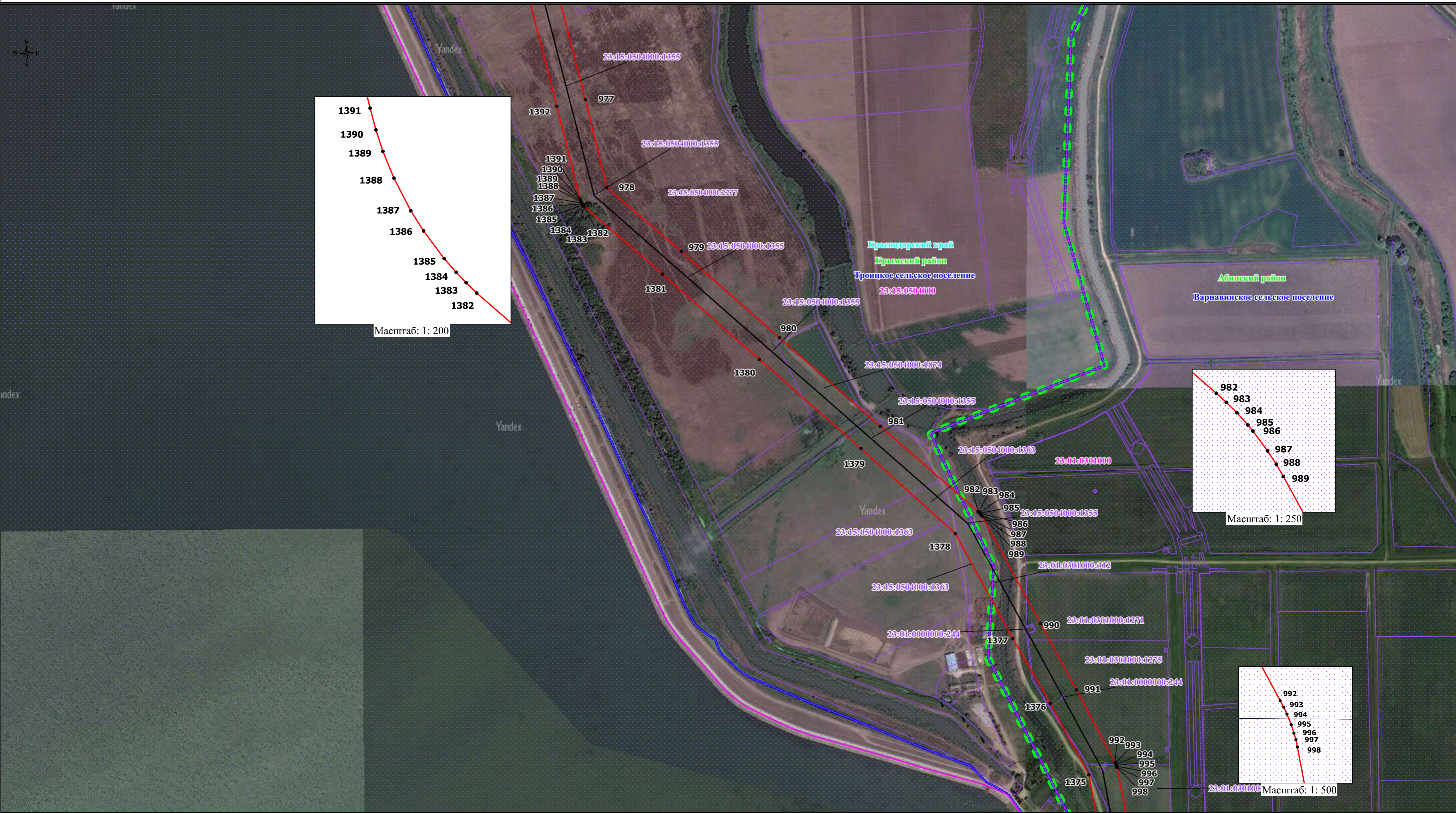
- проектные границы публичного сервитута;
- местоположение инженерного сооружения;
- 1 - характерные точки проектных границ публичного сервитута;
- 23:01:0601000:263 - границы и кадастровые номера земельных участков, в отношении которых испрашивается публичный сервитут;
- 23:01:0601000 - границы и номера кадастровых кварталов, в отношении которых испрашивается публичный сервитут.

- Условные границы административно-территориальных образований:
- х.Бережной - границы и наименование населенного пункта;
 - Абинское городское поселение - границы и наименование поселения;
 - Абинский район - границы и наименование муниципального района, городского округа;
 - Краснодарский край - наименование субъекта.

Масштаб: 1:5000

Выноска 10

Схема расположения границ публичного сервитута



Используемые условные знаки и обозначения:

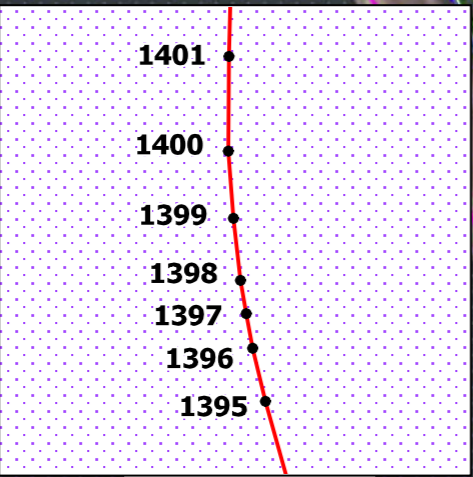
- проектные границы публичного сервитута;
- местоположение инженерного сооружения;
- 1 - характерные точки проектных границ публичного сервитута;
- границы и кадастровые номера земельных участков, в отношении которых испрашивается публичный сервитут;
- границы и номера кадастровых кварталов, в отношении которых испрашивается публичный сервитут.

Условные границы административно-территориальных образований:

- х. Бережной
- Абинское городское поселение
- Абинский район
- Краснодарский край
- границы и наименование населенного пункта;
- границы и наименование поселения;
- границы и наименование муниципального района, городского округа;
- наименование субъекта.

Масштаб: 1:5000

Схема расположения границ публичного сервитута



- Используемые условные знаки и обозначения:
- проектные границы публичного сервитута;
 - местоположение инженерного сооружения;
 - характерные точки проектных границ публичного сервитута;
 - границы и кадастровые номера земельных участков, в отношении которых испрашивается публичный сервитут;
 - границы и номера кадастровых кварталов, в отношении которых испрашивается публичный сервитут.

- Условные границы административно-территориальных образований:
- х.Бережной - границы и наименование населенного пункта;
 - Абинское городское поселение - границы и наименование поселения;
 - Абинский район - границы и наименование муниципального района, городского округа;
 - Краснодарский край - наименование субъекта.

Масштаб: 1:5000

Схема расположения границ публичного сервитута



Используемые условные знаки и обозначения:

- проектные границы публичного сервитута;
- местоположение инженерного сооружения;
- 1 - характерные точки проектных границ публичного сервитута;
- 23:01:0601000:263 - границы и кадастровые номера земельных участков, в отношении которых испрашивается публичный сервитут;
- 23:01:0601000 - границы и номера кадастровых кварталов, в отношении которых испрашивается публичный сервитут.

Условные границы административно-территориальных образований:

- х.Бережно - границы и наименование населенного пункта;
- Абинское городское поселение - границы и наименование поселения;
- Абинский район - границы и наименование муниципального района, городского округа;
- Краснодарский край - наименование субъекта.

Масштаб: 1:5000

Выноска 13

Схема расположения границ публичного сервитута



Используемые условные знаки и обозначения:

- проектные границы публичного сервитута;
- местоположение инженерного сооружения;
- характерные точки проектных границ публичного сервитута;
- 23:01:0601000:263 - границы и кадастровые номера земельных участков, в отношении которых испрашивается публичный сервитут;
- 23:01:0601000 - границы и номера кадастровых кварталов, в отношении которых испрашивается публичный сервитут.

- х. Бережной
 - Абинское городское поселение
 - Абинский район
 - Краснодарский край
- Условные границы административно-территориальных образований:
- границы и наименование населенного пункта;
 - границы и наименование поселения;
 - границы и наименование муниципального района, городского округа;
 - наименование субъекта.

Масштаб: 1:5000

Выноска 14

Схема расположения границ публичного сервитута



Используемые условные знаки и обозначения:

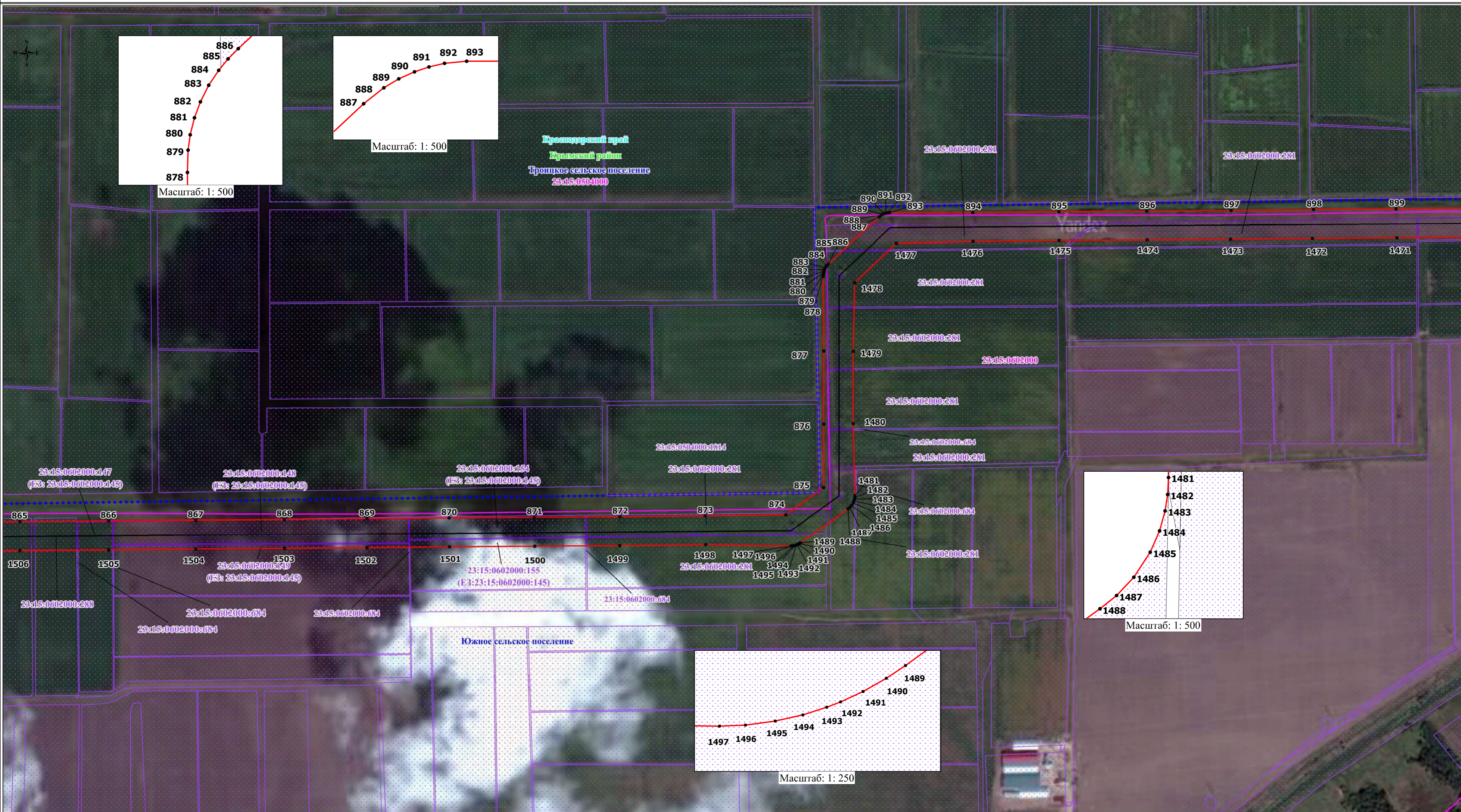
- проектные границы публичного сервитута;
- местоположение инженерного сооружения;
- 1 - характерные точки проектных границ публичного сервитута;
- 23:01:0601000:263 - границы и кадастровые номера земельных участков, в отношении которых испрашивается публичный сервитут;
- 23:01:0601000 - границы и номера кадастровых кварталов, в отношении которых испрашивается публичный сервитут.

- Условные границы административно-территориальных образований:
- х. Бережной - границы и наименование населенного пункта;
 - Абисское городское поселение - границы и наименование поселения;
 - Абисский район - границы и наименование муниципального района, городского округа;
 - К Краснодарский край - наименование субъекта.

Масштаб: 1:5000

Выноска 15

Схема расположения границ публичного сервитута



Используемые условные знаки и обозначения:

- проектные границы публичного сервитута;
- местоположение инженерного сооружения;
- 1 - характерные точки проектных границ публичного сервитута;
- 23:01:0601000:263 - границы и кадастровые номера земельных участков, в отношении которых испрашивается публичный сервитут;
- 23:01:0601000 - границы и номера кадастровых кварталов, в отношении которых испрашивается публичный сервитут.

Условные границы административно-территориальных образований:

- х.Бережной - границы и наименование населенного пункта;
- - границы и наименование поселения;
- ● ● ● - границы и наименование муниципального района, городского округа;
- Краснодарский край - наименование субъекта.

Масштаб: 1:5000
Выноска 16

Схема расположения границ публичного сервитута



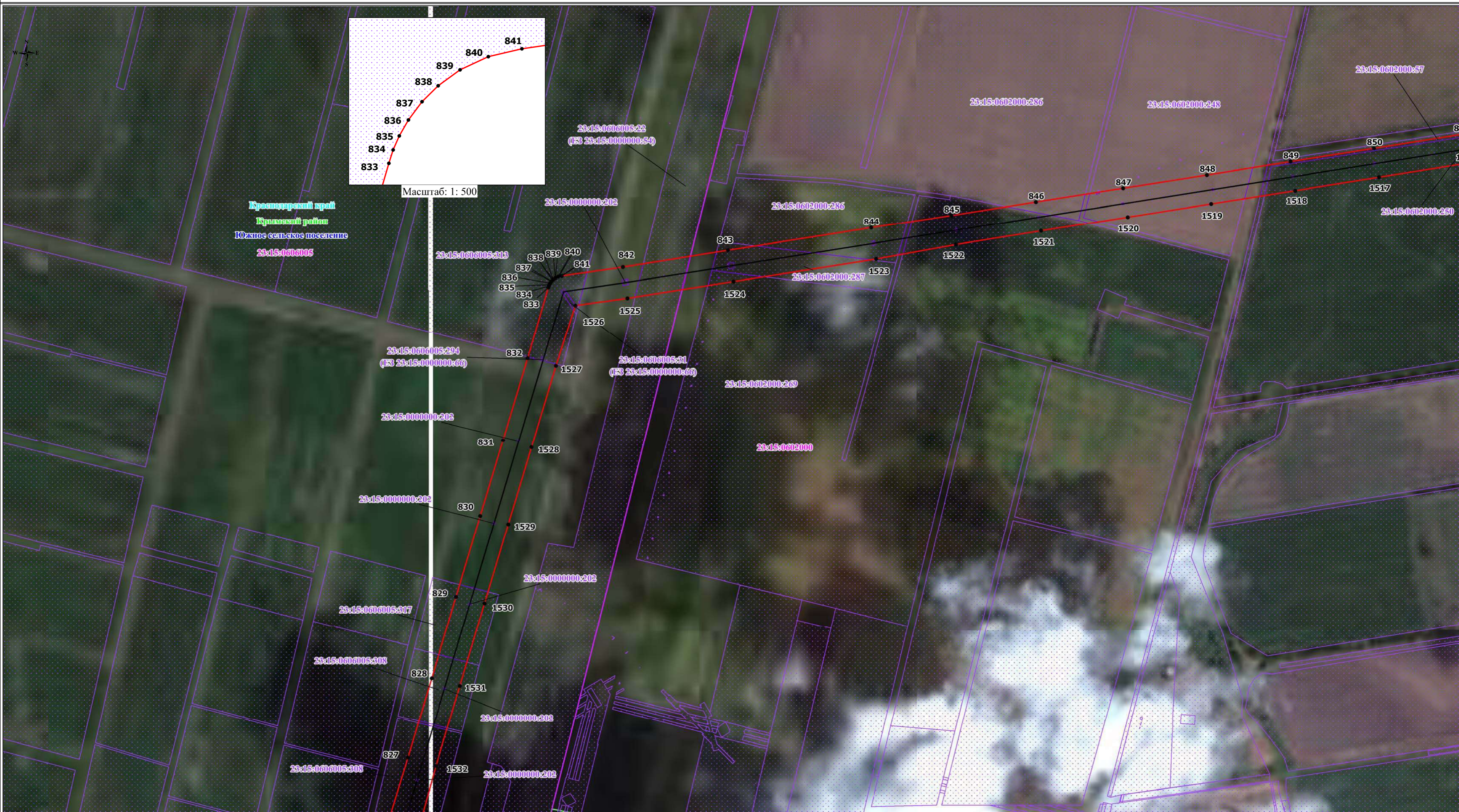
Используемые условные знаки и обозначения:

- проектные границы публичного сервитута;
- местоположение инженерного сооружения;
- 1 - характерные точки проектных границ публичного сервитута;
- 23:01:0601000:263 - границы и кадастровые номера земельных участков, в отношении которых испрашивается публичный сервитут;
- 23:01:0601000 - границы и номера кадастровых кварталов, в отношении которых испрашивается публичный сервитут.

Условные границы административно-территориальных образований:

- х.Бережной - границы и наименование населенного пункта;
- Абинское городское поселение - границы и наименование поселения;
- Абинский район - границы и наименование муниципального района, городского округа;
- -наименование субъекта.

Схема расположения границ публичного сервитута



Используемые условные знаки и обозначения:


- проектные границы публичного сервитута;
- местоположение инженерного сооружения;
- 1 - характерные точки проектных границ публичного сервитута;
- 23:01:0601000:263 - границы и кадастровые номера земельных участков, в отношении которых испрашивается публичный сервитут;
- 23:01:0601000 - границы и номера кадастровых кварталов, в отношении которых испрашивается публичный сервитут.

- Условные границы административно-территориальных образований:
- + х. Бережно - границы и наименование населенного пункта;
 - Абинское городское поселение - границы и наименование поселения;
 - Абинский район - границы и наименование муниципального района, городского округа;
 - Краснодарский край - наименование субъекта.

Масштаб: 1:5000

Выноска 18

Схема расположения границ публичного сервитута



Используемые условные знаки и обозначения:

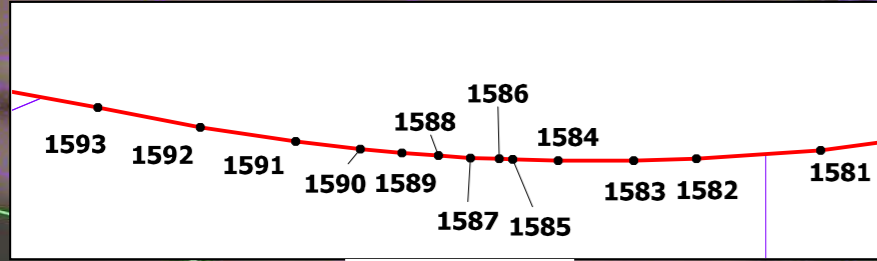
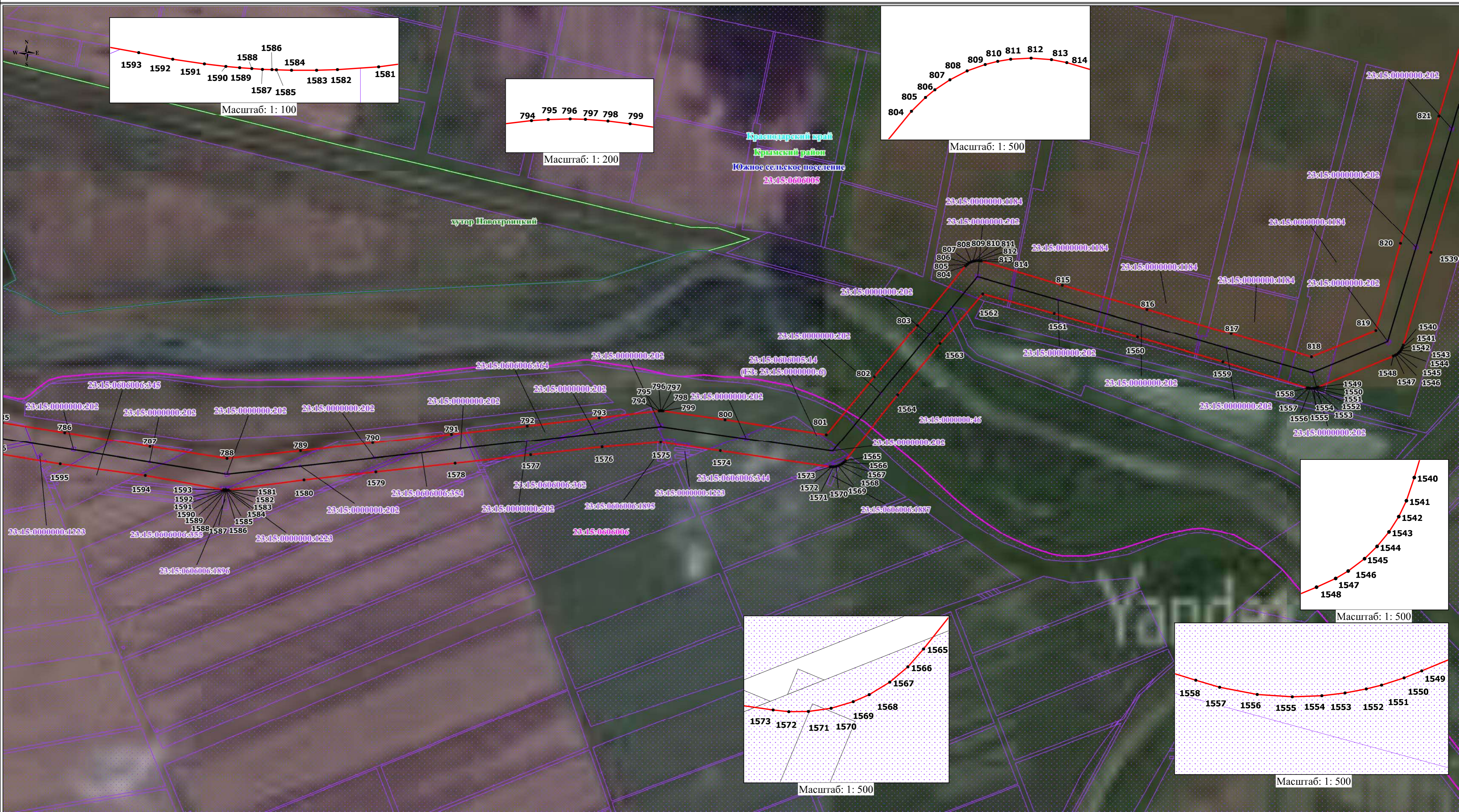
- проектные границы публичного сервитута;
- местоположение инженерного сооружения;
- 1 - характерные точки проектных границ публичного сервитута;
- 23:01:0601000:263 - границы и кадастровые номера земельных участков, в отношении которых испрашивается публичный сервитут;
- 23:01:0601000 - границы и номера кадастровых кварталов, в отношении которых испрашивается публичный сервитут.

- Условные границы административно-территориальных образований:
- х.Бережной - границы и наименование населенного пункта;
 - Абикское городское поселение - границы и наименование поселения;
 - Абикский район - границы и наименование муниципального района, городского округа;
 - Краснодарский край - наименование субъекта.


Масштаб: 1:5000

Выноска 19

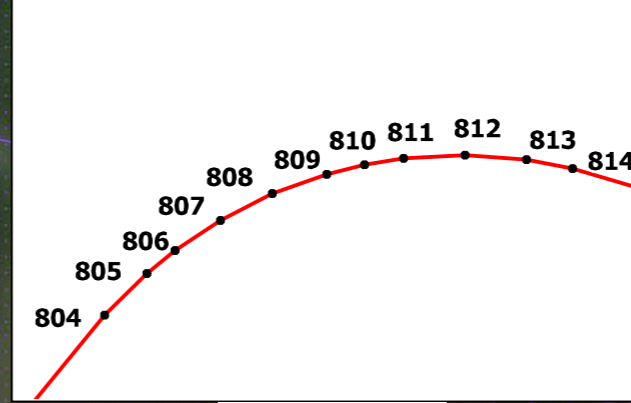
Схема расположения границ публичного сервитута



Масштаб: 1: 100




Масштаб: 1: 200



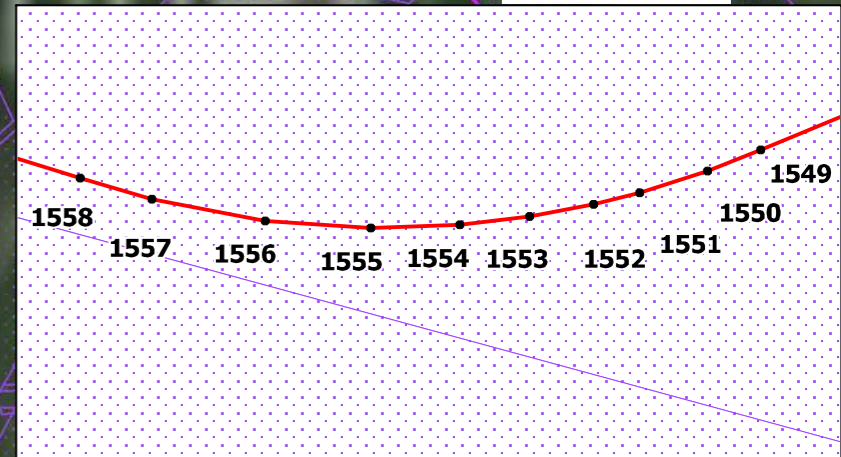
Масштаб: 1: 500



Масштаб: 1: 500



Масштаб: 1: 500



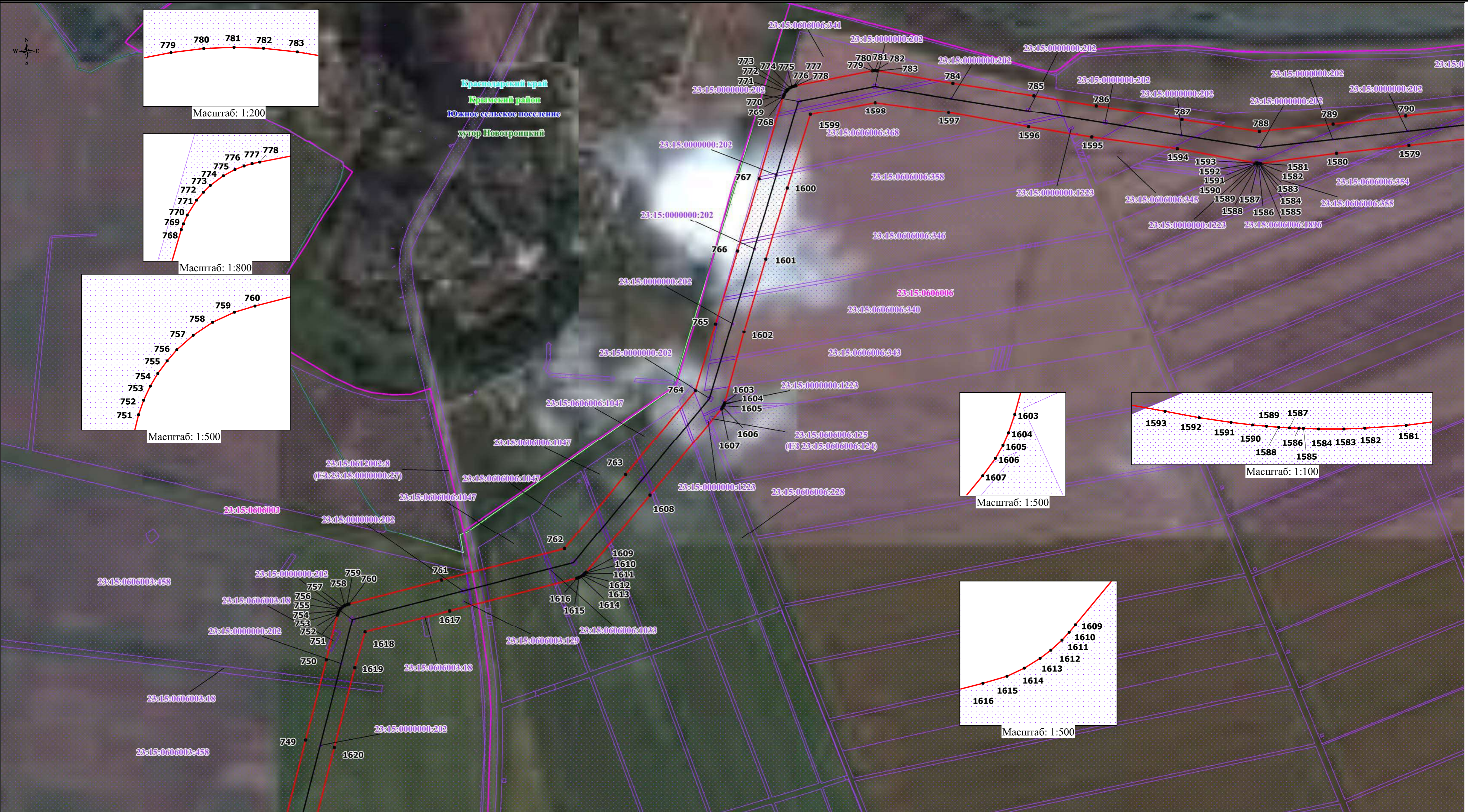
Масштаб: 1: 500

- Используемые условные знаки и обозначения:
- проектные границы публичного сервитута;
 - местоположение инженерного сооружения;
 - характерные точки проектных границ публичного сервитута;
 - границы и кадастровые номера земельных участков, в отношении которых испрашивается публичный сервитут;
 - границы и номера кадастровых кварталов, в отношении которых испрашивается публичный сервитут.

- Условные границы административно-территориальных образований:
- границы и наименование населенного пункта;
 - границы и наименование поселения;
 - границы и наименование муниципального района, городского округа;
 - наименование субъекта.

Масштаб: 1:5000

Схема расположения границ публичного сервитута



Краснодарский край
Крымский район
Южное сельское поселение
хутор Новограицский

Масштаб: 1:200

Масштаб: 1:800

Масштаб: 1:500

Масштаб: 1:500

Масштаб: 1:100

Масштаб: 1:500

Используемые условные знаки и обозначения:


- проектные границы публичного сервитута;
- местоположение инженерного сооружения;
- I - характерные точки проектных границ публичного сервитута;
- 23:01:0601000:263 - границы и кадастровые номера земельных участков, в отношении которых испрашивается публичный сервитут;
- 23:01:0601000 - границы и номера кадастровых кварталов, в отношении которых испрашивается публичный сервитут.

Условные границы административно-территориальных образований:

- х.Бережной
- Абинское городское поселение
- Абинский район
- - границы и наименование населенного пункта;
- - границы и наименование поселения;
- - границы и наименование муниципального района, городского округа;
- - наименование субъекта.

Масштаб: 1:5000

Схема расположения границ публичного сервитута



Используемые условные знаки и обозначения:

- проектные границы публичного сервитута;
- местоположение инженерного сооружения;
- характерные точки проектных границ публичного сервитута;
- **23:01:0601000:263** - границы и кадастровые номера земельных участков, в отношении которых испрашивается публичный сервитут;
- **23:01:0601000** - границы и номера кадастровых кварталов, в отношении которых испрашивается публичный сервитут.

- Условные границы административно-территориальных образований:
- + **х.Бережной** - границы и наименование населенного пункта;
 - **Абинское городское поселение** - границы и наименование поселения;
 - **Абинский район** - границы и наименование муниципального района, городского округа;
 - **Краснодарский край** - наименование субъекта.

Масштаб: 1:5000

Выноска 22

Схема расположения границ публичного сервитута



Используемые условные знаки и обозначения:

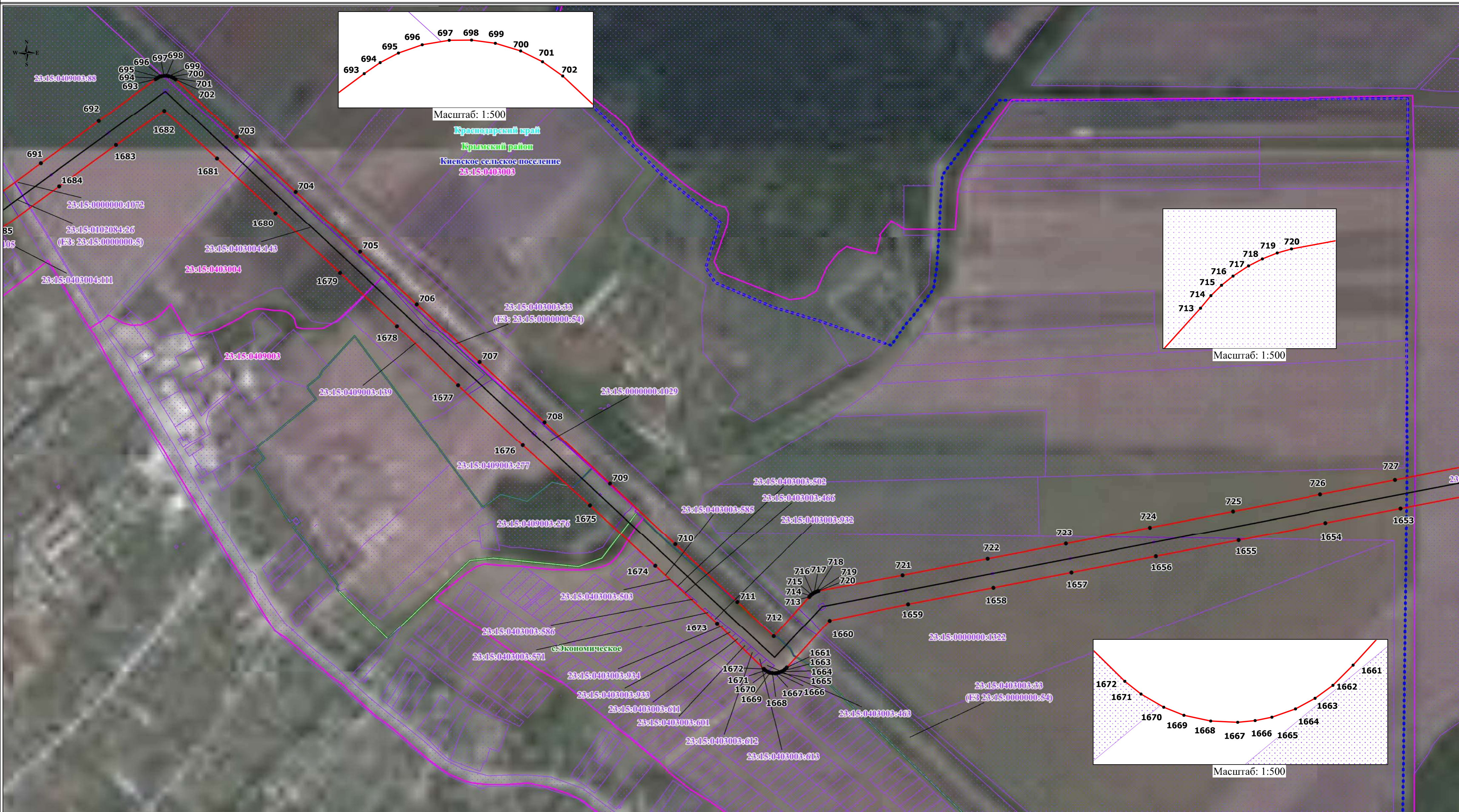
- проектные границы публичного сервитута;
- местоположение инженерного сооружения;
- характерные точки проектных границ публичного сервитута;
- границы и кадастровые номера земельных участков, в отношении которых испрашивается публичный сервитут;
- границы и номера кадастровых кварталов, в отношении которых испрашивается публичный сервитут.

Условные границы административно-территориальных образований:

- границы и наименование населенного пункта;
- границы и наименование поселения;
- границы и наименование муниципального района, городского округа;
- наименование субъекта.

Масштаб: 1:5000
Выноска 23

Схема расположения границ публичного сервитута



Используемые условные знаки и обозначения:

- проектные границы публичного сервитута;
- местоположение инженерного сооружения;
- характерные точки проектных границ публичного сервитута;
- 23:01:0601000:263 - границы и кадастровые номера земельных участков, в отношении которых испрашивается публичный сервитут;
- 23:01:0601000 - границы и номера кадастровых кварталов, в отношении которых испрашивается публичный сервитут.

- Условные границы административно-территориальных образований:
- х.Бережной - границы и наименование населенного пункта;
 - Абинское городское поселение - границы и наименование поселения;
 - Абинский район - границы и наименование муниципального района, городского округа;
 - Краснодарский край - наименование субъекта.

Масштаб: 1:5000

Схема расположения границ публичного сервитута



Используемые условные знаки и обозначения:

- проектные границы публичного сервитута;
- местоположение инженерного сооружения;
- характерные точки проектных границ публичного сервитута;
- 23:01:0601000:263 - границы и кадастровые номера земельных участков, в отношении которых испрашивается публичный сервитут;
- 23:01:0601000 - границы и номера кадастровых кварталов, в отношении которых испрашивается публичный сервитут.

Условные границы административно-территориальных образований:

- х. Бережной - границы и наименование населенного пункта;
- Абинское городское поселение - границы и наименование поселения;
- Абинский район - границы и наименование муниципального района, городского округа;
- Краснодарский край - наименование субъекта.

Масштаб: 1:5000

Выноска 25

Схема расположения границ публичного сервитута



Используемые условные знаки и обозначения:

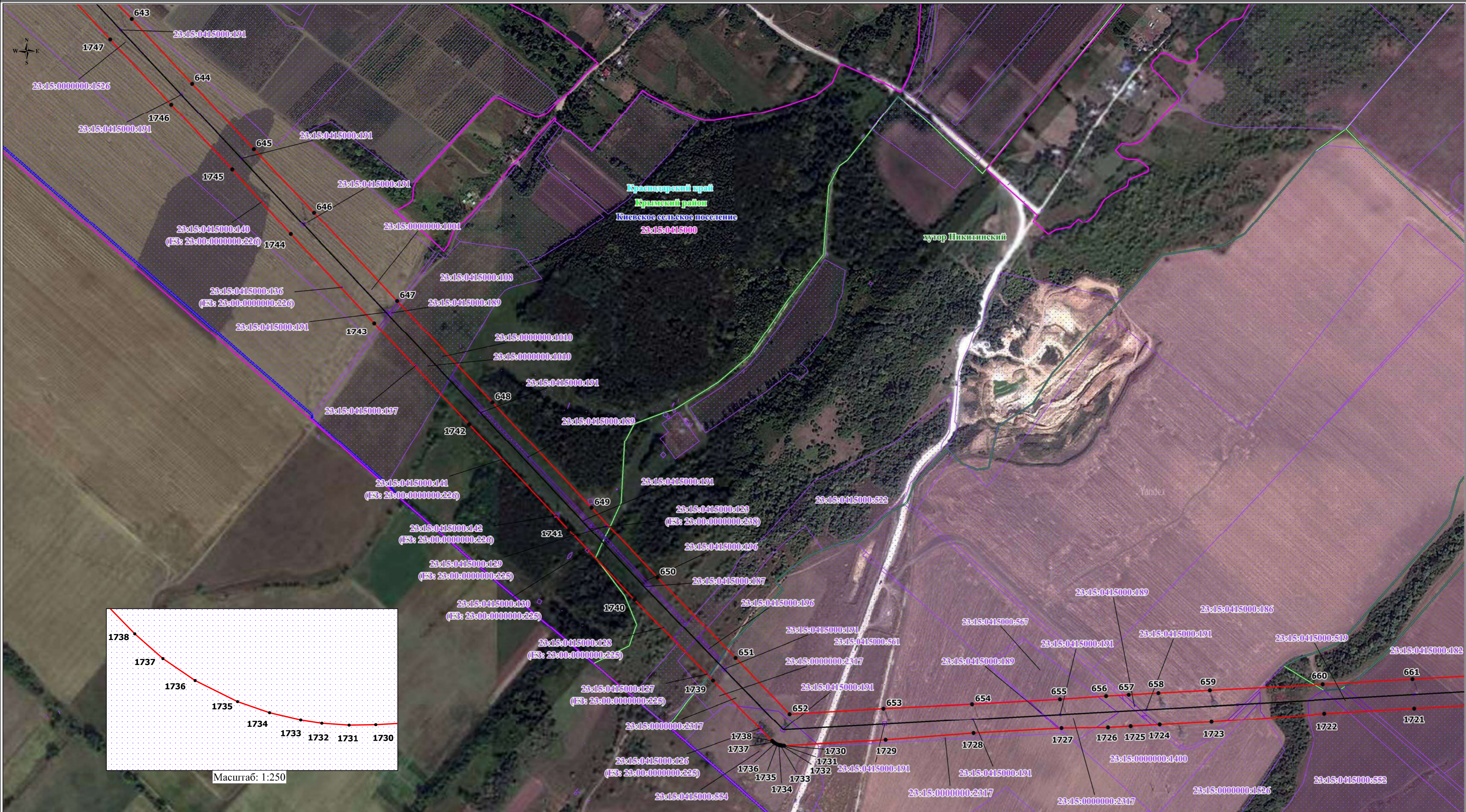
- проектные границы публичного сервитута;
- местоположение инженерного сооружения;
- 1 - характерные точки проектных границ публичного сервитута;
- 23:01:0601000:263 - границы и кадастровые номера земельных участков, в отношении которых испрашивается публичный сервитут;
- 23:01:0601000 - границы и номера кадастровых кварталов, в отношении которых испрашивается публичный сервитут.

- Условные границы административно-территориальных образований:
- х.Бережной - границы и наименование населенного пункта;
 - Абисское городское поселение - границы и наименование поселения;
 - Абисский район - границы и наименование муниципального района, городского округа;
 - Краснодарский край - наименование субъекта.

Масштаб: 1:5000

Выноска 26

Схема расположения границ публичного сервитута



Используемые условные знаки и обозначения:

- проектные границы публичного сервитута;
- местоположение инженерного сооружения;
- характерные точки проектных границ публичного сервитута;
- 23:01:0601000:263 - границы и кадастровые номера земельных участков, в отношении которых испрашивается публичный сервитут;
- 23:01:0601000 - границы и номера кадастровых кварталов, в отношении которых испрашивается публичный сервитут.

- Условные границы административно-территориальных образований:
- х.Бережной - границы и наименование населенного пункта;
 - Абинское городское поселение - границы и наименование поселения;
 - Абинский район - границы и наименование муниципального района, городского округа;
 - Краснодарский край - наименование субъекта.

Масштаб: 1:5000

Выноска 27

Схема расположения границ публичного сервитута



Используемые условные знаки и обозначения:

- проектные границы публичного сервитута;
- местоположение инженерного сооружения;
- характерные точки проектных границ публичного сервитута;
- 23:01:0601000:263 - границы и кадастровые номера земельных участков, в отношении которых испрашивается публичный сервитут;
- 23:01:0601000 - границы и номера кадастровых кварталов, в отношении которых испрашивается публичный сервитут.

- Условные границы административно-территориальных образований:
- - границы и наименование населенного пункта;
 - - границы и наименование поселения;
 - - границы и наименование муниципального района, городского округа;
 - - наименование субъекта.

Масштаб: 1:5000

Выноска 28

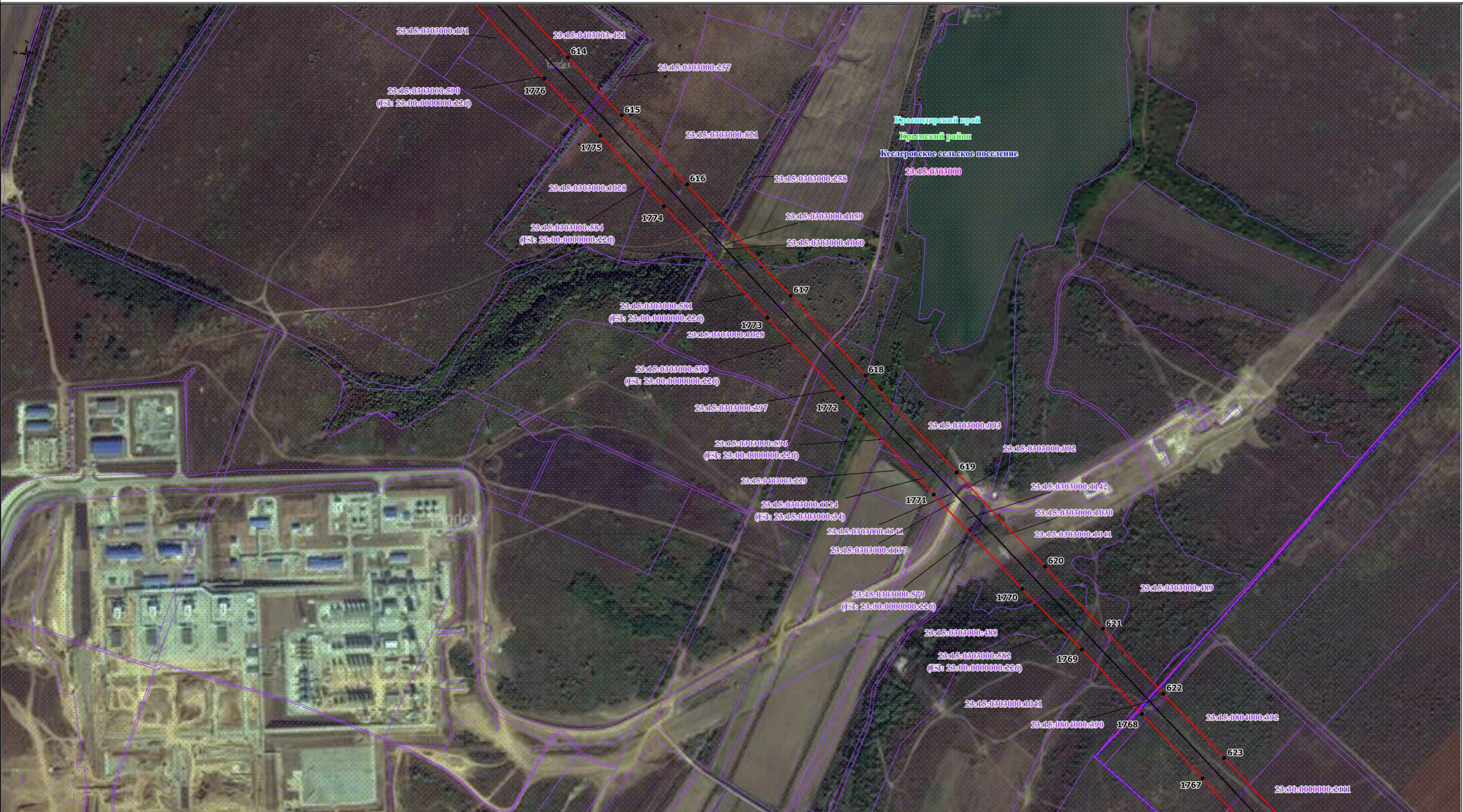
Схема расположения границ публичного сервитута



- Используемые условные знаки и обозначения:
- проектные границы публичного сервитута;
 - местоположение инженерного сооружения;
 - 1 - характерные точки проектных границ публичного сервитута;
 - 23:01:0601000:263 - границы и кадастровые номера земельных участков, в отношении которых испрашивается публичный сервитут;
 - 23:01:0601000 - границы и номера кадастровых кварталов, в отношении которых испрашивается публичный сервитут.

- Условные границы административно-территориальных образований:
- х.Бережной - границы и наименование населенного пункта;
 - Абинское городское поселение - границы и наименование поселения;
 - Абинский район - границы и наименование муниципального района, городского округа;
 - Краснодарский край - наименование субъекта.

Схема расположения границ публичного сервитута



Используемые условные знаки и обозначения:

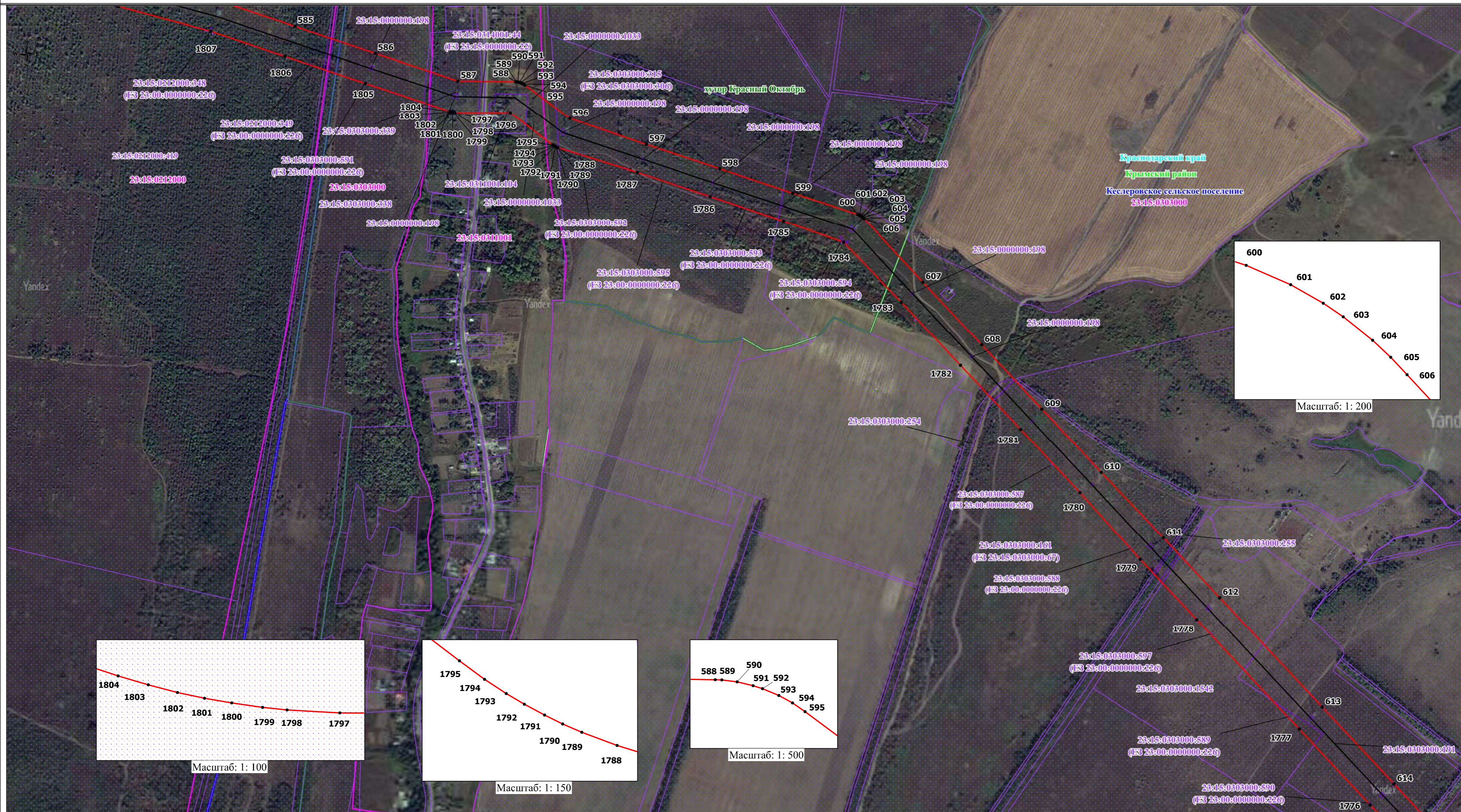
- проектные границы публичного сервитута;
- местоположение инженерного сооружения;
- 1 - характерные точки проектных границ публичного сервитута;
- 23:01:0601000:263 - границы и кадастровые номера земельных участков, в отношении которых испрашивается публичный сервитут;
- 23:01:0601000 - границы и номера кадастровых кварталов, в отношении которых испрашивается публичный сервитут.

- Условные границы административно-территориальных образований:
- х. Бережной - границы и наименование населенного пункта;
 - Абинское городское поселение - границы и наименование поселения;
 - Абинский район - границы и наименование муниципального района, городского округа;
 - Краснодарский край - наименование субъекта.

Масштаб: 1:5000

Выноска 30

Схема расположения границ публичного сервитута



Используемые условные знаки и обозначения:

- проектные границы публичного сервитута;
- местоположение инженерного сооружения;
- характерные точки проектных границ публичного сервитута;
- 23:01:0601000:263 - границы и кадастровые номера земельных участков, в отношении которых испрашивается публичный сервитут;
- 23:01:0601000 - границы и номера кадастровых кварталов, в отношении которых испрашивается публичный сервитут.

- Условные границы административно-территориальных образований:
- х.Бережной - границы и наименование населенного пункта;
 - Абисское городское поселение - границы и наименование поселения;
 - Абисский район - границы и наименование муниципального района, городского округа;
 - Краснодарский край - наименование субъекта.

Масштаб: 1:5000

Выноска 31

Схема расположения границ публичного сервитута




Используемые условные знаки и обозначения:

- проектные границы публичного сервитута;
- местоположение инженерного сооружения;
- характерные точки проектных границ публичного сервитута;
- 23:01:0601000:263 - границы и кадастровые номера земельных участков, в отношении которых испрашивается публичный сервитут;
- 23:01:0601000 - границы и номера кадастровых кварталов, в отношении которых испрашивается публичный сервитут.

- Условные границы административно-территориальных образований:
- х.Бережной - границы и наименование населенного пункта;
 - Абинское городское поселение - границы и наименование поселения;
 - Абинский район - границы и наименование муниципального района, городского округа;
 - Краснодарский край - наименование субъекта.

Масштаб: 1:5000

Схема расположения границ публичного сервитута



Используемые условные знаки и обозначения:

- проектные границы публичного сервитута;
- местоположение инженерного сооружения;
- 1 - характерные точки проектных границ публичного сервитута;
- 23:01:0601000:263 - границы и кадастровые номера земельных участков, в отношении которых испрашивается публичный сервитут;
- 23:01:0601000 - границы и номера кадастровых кварталов, в отношении которых испрашивается публичный сервитут.

- Условные границы административно-территориальных образований:
- х. Бережной - границы и наименование населенного пункта;
 - Абинское городское поселение - границы и наименование поселения;
 - Абинский район - границы и наименование муниципального района, городского округа;
 - Краснодарский край - наименование субъекта.

Масштаб: 1:5000

Выноска 33

Схема расположения границ публичного сервитута



Используемые условные знаки и обозначения:

- проектные границы публичного сервитута;
- местоположение инженерного сооружения;
- 1 - характерные точки проектных границ публичного сервитута;
- 23:01:0601000:263 - границы и кадастровые номера земельных участков, в отношении которых испрашивается публичный сервитут;
- 23:01:0601000 - границы и номера кадастровых кварталов, в отношении которых испрашивается публичный сервитут.

- Условные границы административно-территориальных образований:
- х.Бережной - границы и наименование населенного пункта;
 - Абинское городское поселение - границы и наименование поселения;
 - Абинский район - границы и наименование муниципального района, городского округа;
 - Краснодарский край - наименование субъекта.

Масштаб: 1:5000

Выноска 34

Схема расположения границ публичного сервитута



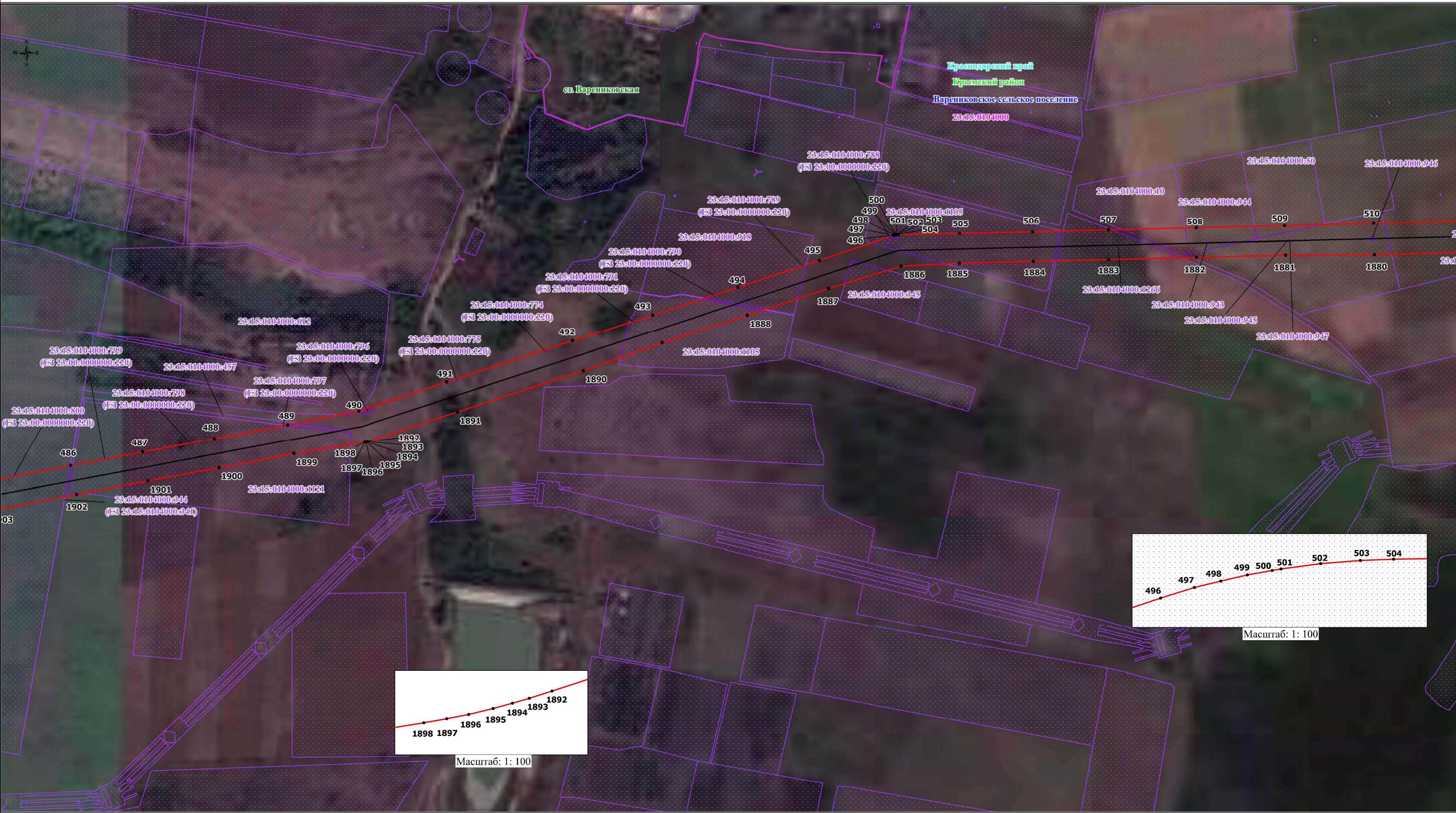
Используемые условные знаки и обозначения:

- проектные границы публичного сервитута;
- местоположение инженерного сооружения;
- характерные точки проектных границ публичного сервитута;
- 23:01:0601000:263 - границы и кадастровые номера земельных участков, в отношении которых испрашивается публичный сервитут;
- 23:01:0601000 - границы и номера кадастровых кварталов, в отношении которых испрашивается публичный сервитут.

- Условные границы административно-территориальных образований:
- х. Бережной - границы и наименование населенного пункта;
 - Абинское городское поселение - границы и наименование поселения;
 - Абинский район - границы и наименование муниципального района, городского округа;
 - Краснодарский край - наименование субъекта.

Масштаб: 1:5000

Схема расположения границ публичного сервитута



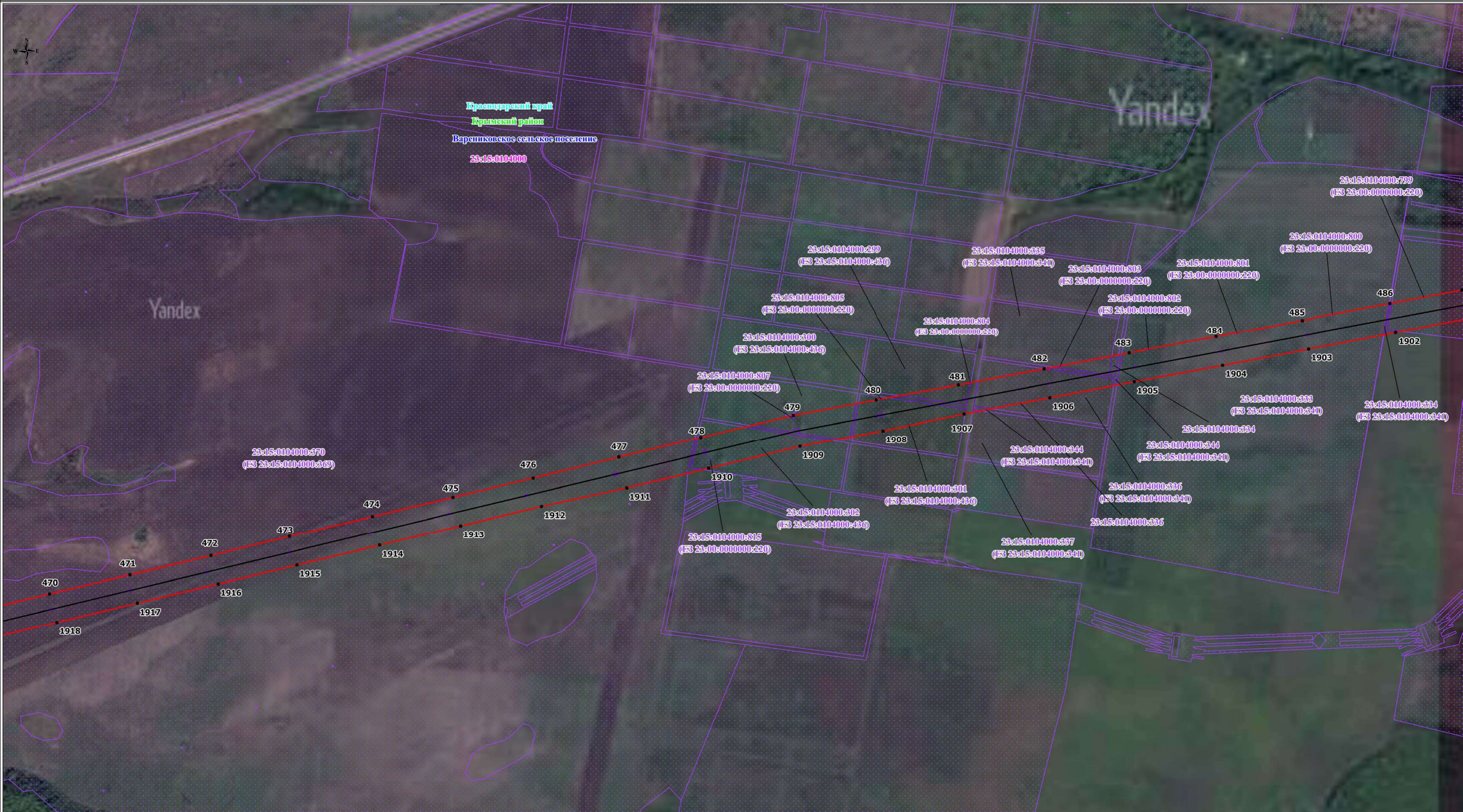
- Используемые условные знаки и обозначения:
- проектные границы публичного сервитута;
 - местоположение инженерного сооружения;
 - характерные точки проектных границ публичного сервитута;
 - 23:01:0601000:263 - границы и кадастровые номера земельных участков, в отношении которых испрашивается публичный сервитут;
 - 23:01:0601000 - границы и номера кадастровых кварталов, в отношении которых испрашивается публичный сервитут.

- Условные границы административно-территориальных образований:
- х.Бережной - границы и наименование населенного пункта;
 - Абинское городское поселение - границы и наименование поселения;
 - Абинский район - границы и наименование муниципального района, городского округа;
 - Краснодарский край - наименование субъекта.

Масштаб: 1:5000

Выноска 36

Схема расположения границ публичного сервитута



- Используемые условные знаки и обозначения:
- проектные границы публичного сервитута;
 - местоположение инженерного сооружения;
 - 1 - характерные точки проектных границ публичного сервитута;
 - 23:01:0601000:263 - границы и кадастровые номера земельных участков, в отношении которых испрашивается публичный сервитут;
 - 23:01:0601000 - границы и номера кадастровых кварталов, в отношении которых испрашивается публичный сервитут.

- Условные границы административно-территориальных образований:
- х.Бережной - границы и наименование населенного пункта;
 - Абинское городское поселение - границы и наименование поселения;
 - Абинский район - границы и наименование муниципального района, городского округа;
 - Краснодарский край - наименование субъекта.

Масштаб: 1:5000

Выноска 37

Схема расположения границ публичного сервитута



Краснодарский край
Крымский район
Варениковское сельское поселение
23:15:0104000

- Используемые условные знаки и обозначения:
- проектные границы публичного сервитута;
 - местоположение инженерного сооружения;
 - 1 - характерные точки проектных границ публичного сервитута;
 - 23:01:0601000:263 - границы и кадастровые номера земельных участков, в отношении которых испрашивается публичный сервитут;
 - 23:01:0601000 - границы и номера кадастровых кварталов, в отношении которых испрашивается публичный сервитут.

- Условные границы административно-территориальных образований:
- х.Бережной - границы и наименование населенного пункта;
 - Абисское городское поселение - границы и наименование поселения;
 - Абисский район - границы и наименование муниципального района, городского округа;
 - Краснодарский край - наименование субъекта.

Масштаб: 1:5000

Схема расположения границ публичного сервитута



Используемые условные знаки и обозначения:

- проектные границы публичного сервитута;
- местоположение инженерного сооружения;
- характерные точки проектных границ публичного сервитута;
- 23:01:0601000:263 - границы и кадастровые номера земельных участков, в отношении которых испрашивается публичный сервитут;
- 23:01:0601000 - границы и номера кадастровых кварталов, в отношении которых испрашивается публичный сервитут.

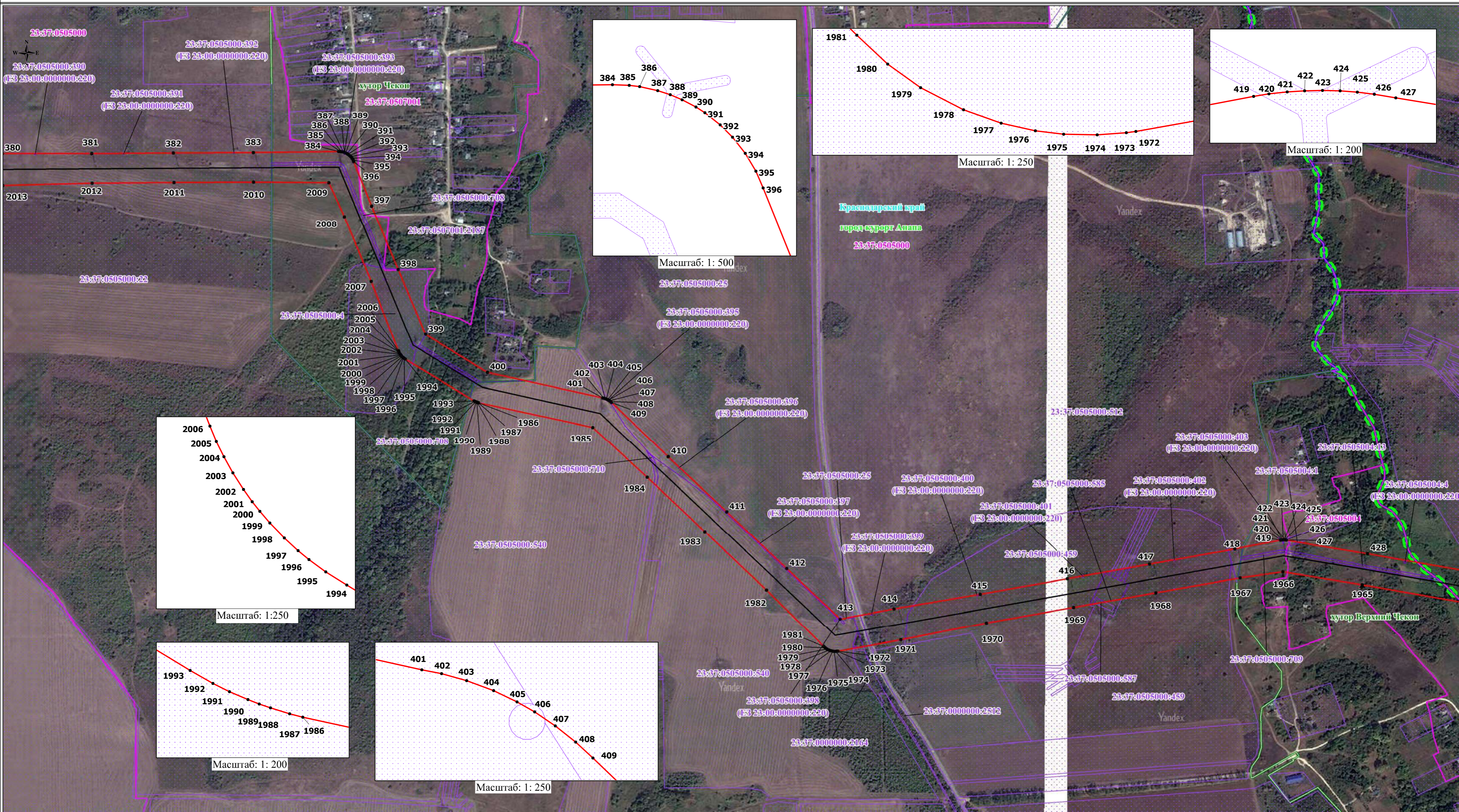
Условные границы административно-территориальных образований:

- х.Бережной - границы и наименование населенного пункта;
- Абинское городское поселение - границы и наименование поселения;
- Абинский район - границы и наименование муниципального района, городского округа;
- Краснодарский край - наименование субъекта.

Масштаб: 1:5000

Выноска 39

Схема расположения границ публичного сервитута

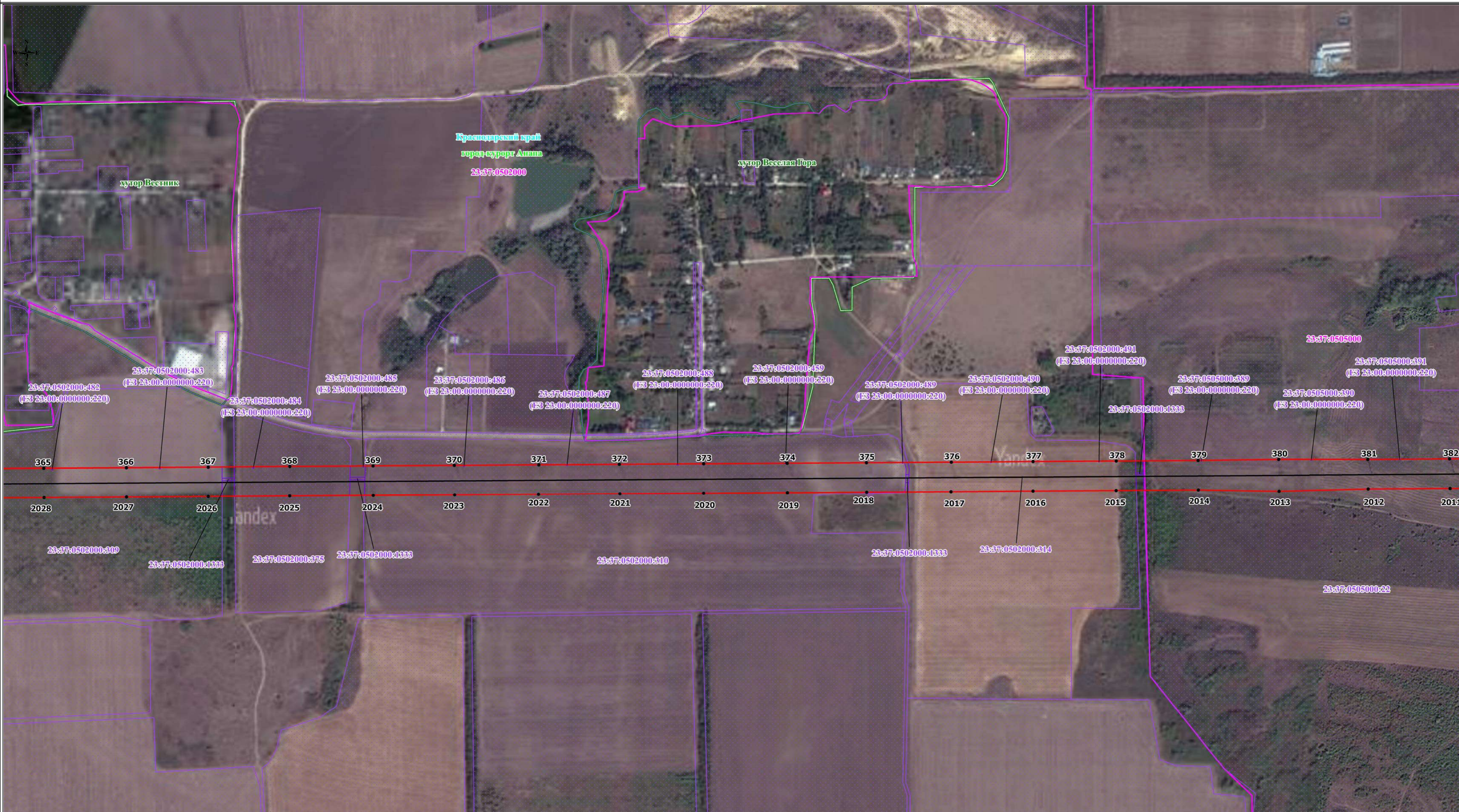


Используемые условные знаки и обозначения:

- проектные границы публичного сервитута;
- местоположение инженерного сооружения;
- характерные точки проектных границ публичного сервитута;
- 23:01:0601000:263 - границы и кадастровые номера земельных участков, в отношении которых испрашивается публичный сервитут;
- 23:01:0601000 - границы и номера кадастровых кварталов, в отношении которых испрашивается публичный сервитут.

- Условные границы административно-территориальных образований:
- х.Бережной
 - Абисское городское поселение
 - Абисский район
 - Краснодарский край
 - границы и наименование населенного пункта;
 - границы и наименование поселения;
 - границы и наименование муниципального района, городского округа;
 - наименование субъекта.

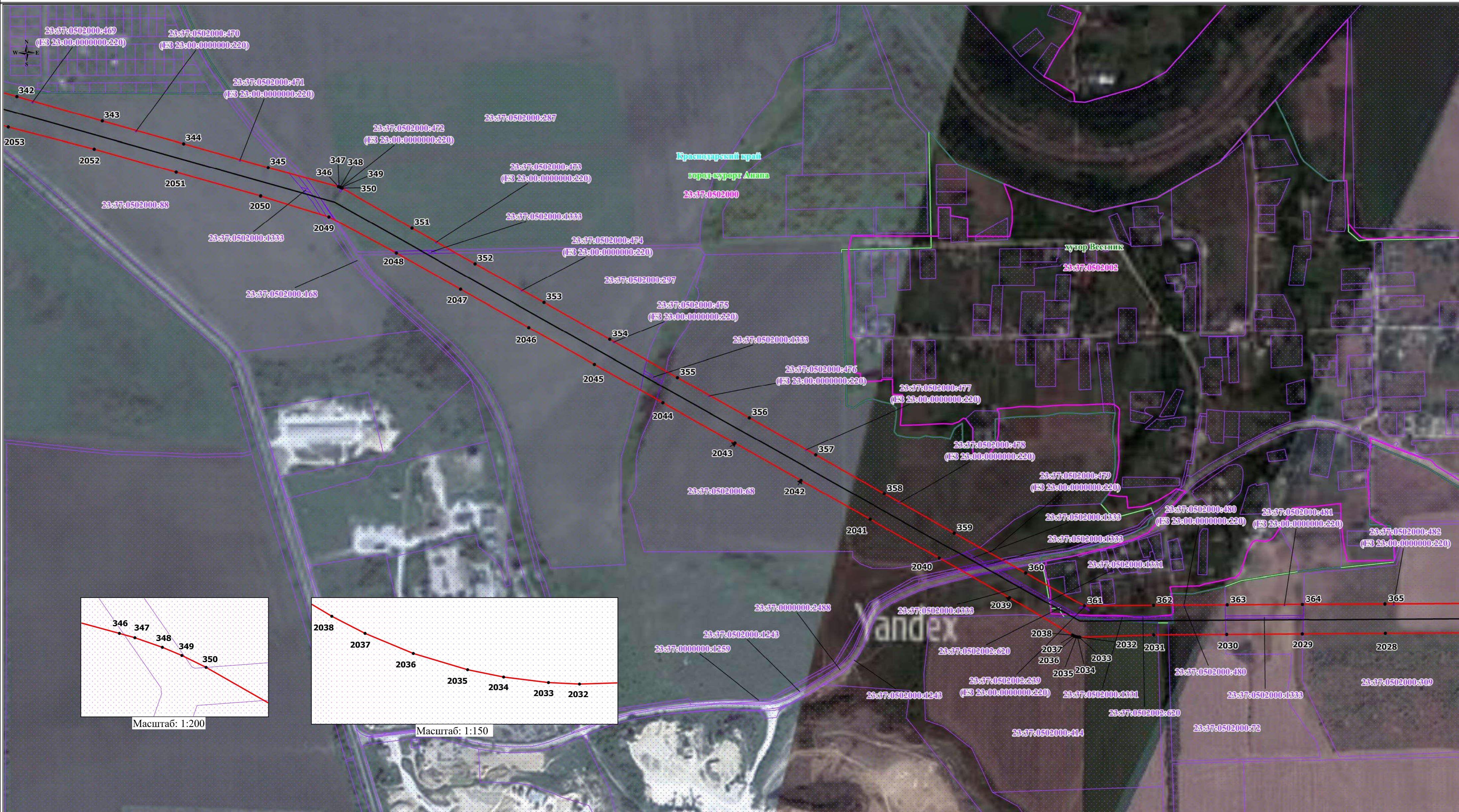
Схема расположения границ публичного сервитута



- Используемые условные знаки и обозначения:
- проектные границы публичного сервитута;
 - местоположение инженерного сооружения;
 - 1 - характерные точки проектных границ публичного сервитута;
 - 23:01:0601000:263 - границы и кадастровые номера земельных участков, в отношении которых испрашивается публичный сервитут;
 - 23:01:0601000 - границы и номера кадастровых кварталов, в отношении которых испрашивается публичный сервитут.

- Условные границы административно-территориальных образований:
- х.Бережной - границы и наименование населенного пункта;
 - Абинское городское поселение - границы и наименование поселения;
 - ● ● ● Абинский район - границы и наименование муниципального района, городского округа;
 - ● ● ● Краснодарский край - наименование субъекта.

Схема расположения границ публичного сервитута



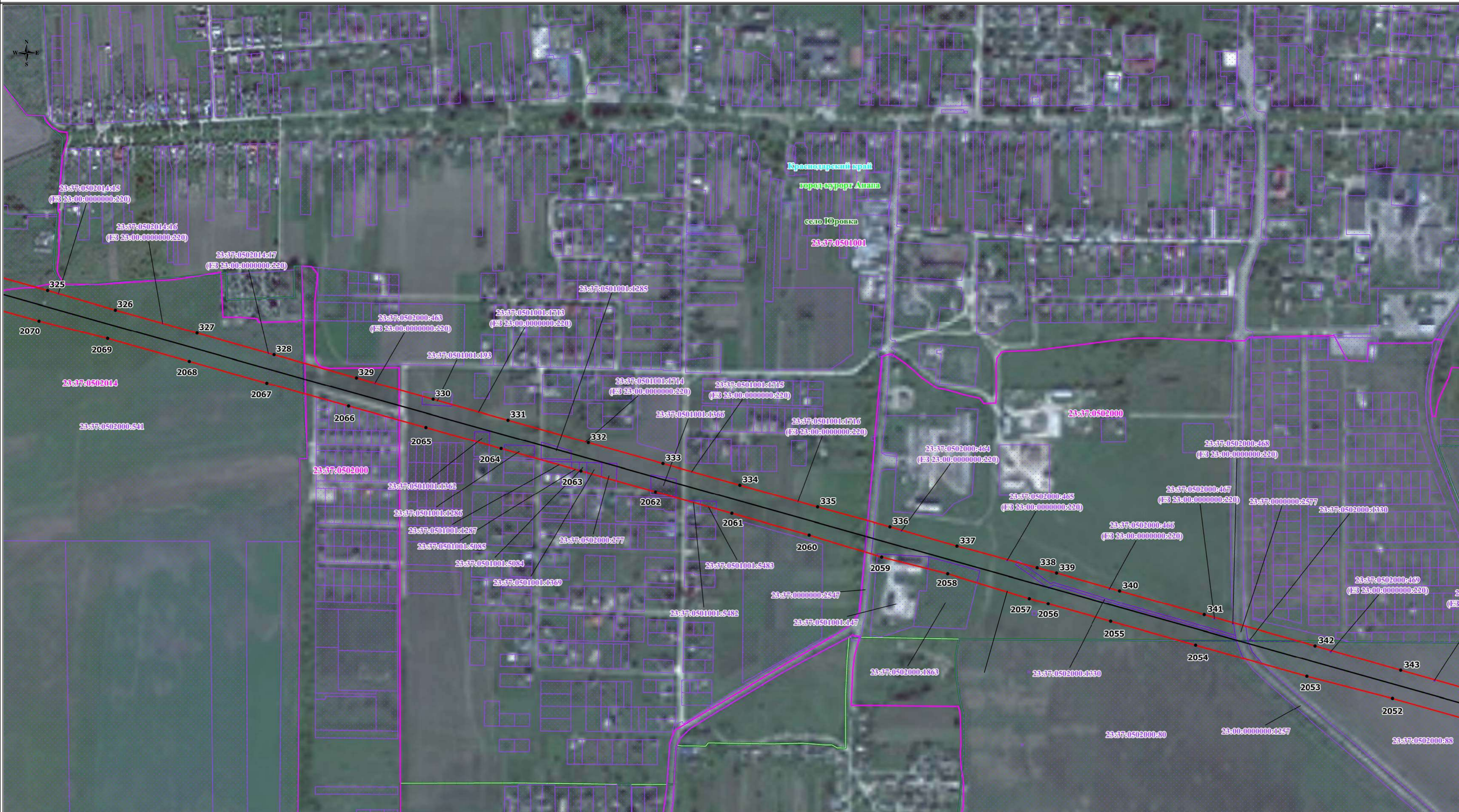
Используемые условные знаки и обозначения:

- проектные границы публичного сервитута;
- местоположение инженерного сооружения;
- 1 - характерные точки проектных границ публичного сервитута;
- 23:01:0601000:263 - границы и кадастровые номера земельных участков, в отношении которых испрашивается публичный сервитут;
- 23:01:0601000 - границы и номера кадастровых кварталов, в отношении которых испрашивается публичный сервитут.

- Условные границы административно-территориальных образований:
- х.Бережной - границы и наименование населенного пункта;
 - Абинское городское поселение - границы и наименование поселения;
 - Абинский район - границы и наименование муниципального района, городского округа;
 - Краснодарский край - наименование субъекта.

Масштаб: 1:5000

Схема расположения границ публичного сервитута



Используемые условные знаки и обозначения:

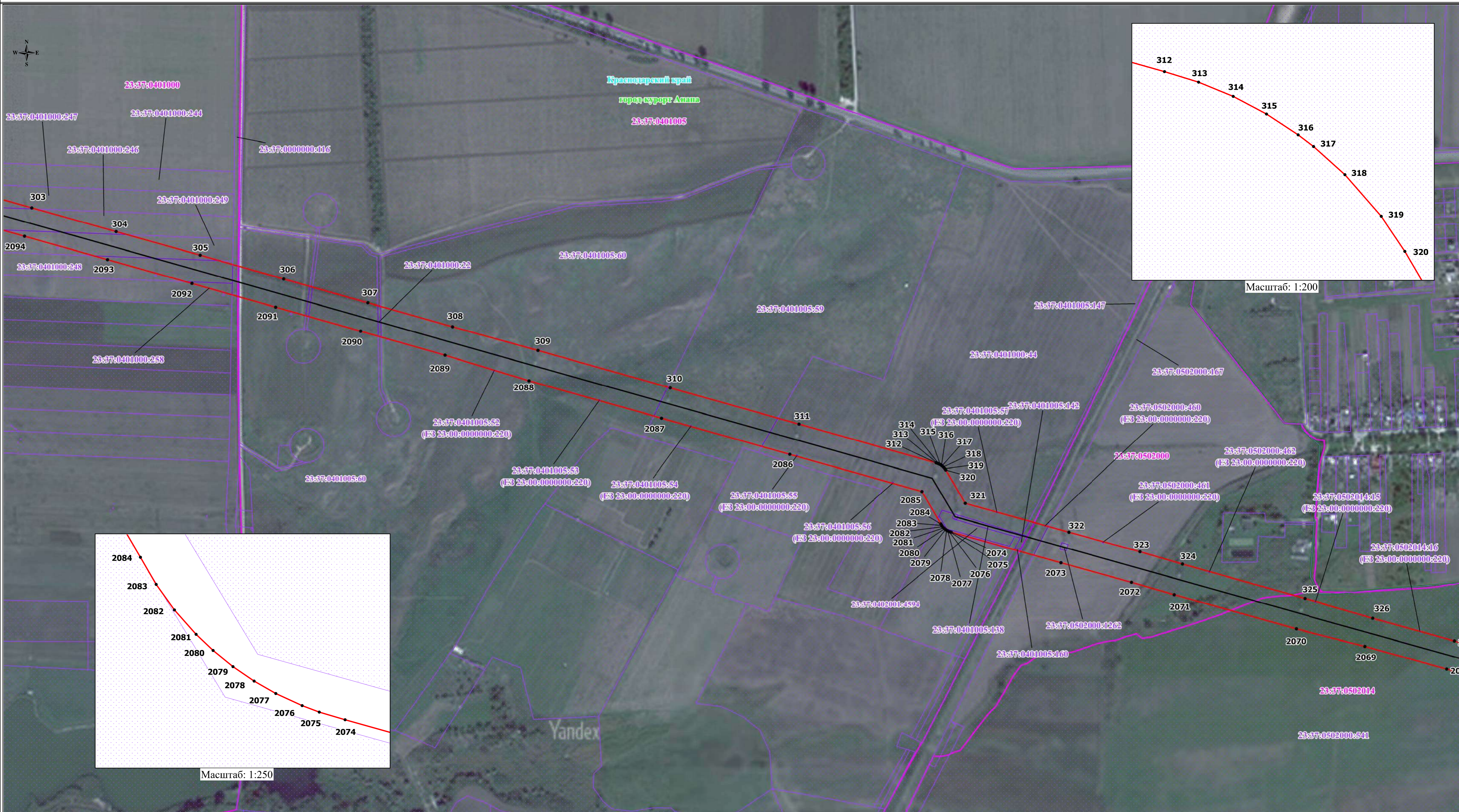
- проектные границы публичного сервитута;
- местоположение инженерного сооружения;
- характерные точки проектных границ публичного сервитута;
- 23:01:0601000:263 - границы и кадастровые номера земельных участков, в отношении которых испрашивается публичный сервитут;
- 23:01:0601000 - границы и номера кадастровых кварталов, в отношении которых испрашивается публичный сервитут.

- х.Бережной
- Абинское городское поселение
- Абинский район
- Краснодарский край

- Условные границы административно-территориальных образований:
- границы и наименование населенного пункта;
 - границы и наименование поселения;
 - границы и наименование муниципального района, городского округа;
 - наименование субъекта.

Масштаб: 1:5000

Схема расположения границ публичного сервитута



Используемые условные знаки и обозначения:

- проектные границы публичного сервитута;
- местоположение инженерного сооружения;
- 1 - характерные точки проектных границ публичного сервитута;
- 23:01:0601000:263 - границы и кадастровые номера земельных участков, в отношении которых испрашивается публичный сервитут;
- 23:01:0601000 - границы и номера кадастровых кварталов, в отношении которых испрашивается публичный сервитут.

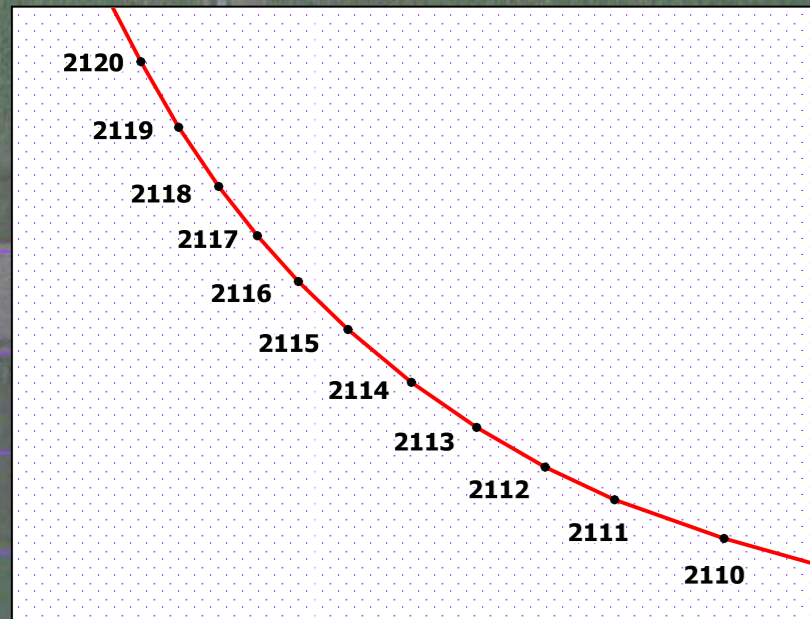

- х. Бережной
- Абинское городское поселение
- Абинский район
- Краснодарский край

- Условные границы административно-территориальных образований:
- границы и наименование населенного пункта;
 - границы и наименование поселения;
 - границы и наименование муниципального района, городского округа;
 - наименование субъекта.

Масштаб: 1:5000

Выноска 44

Схема расположения границ публичного сервитута



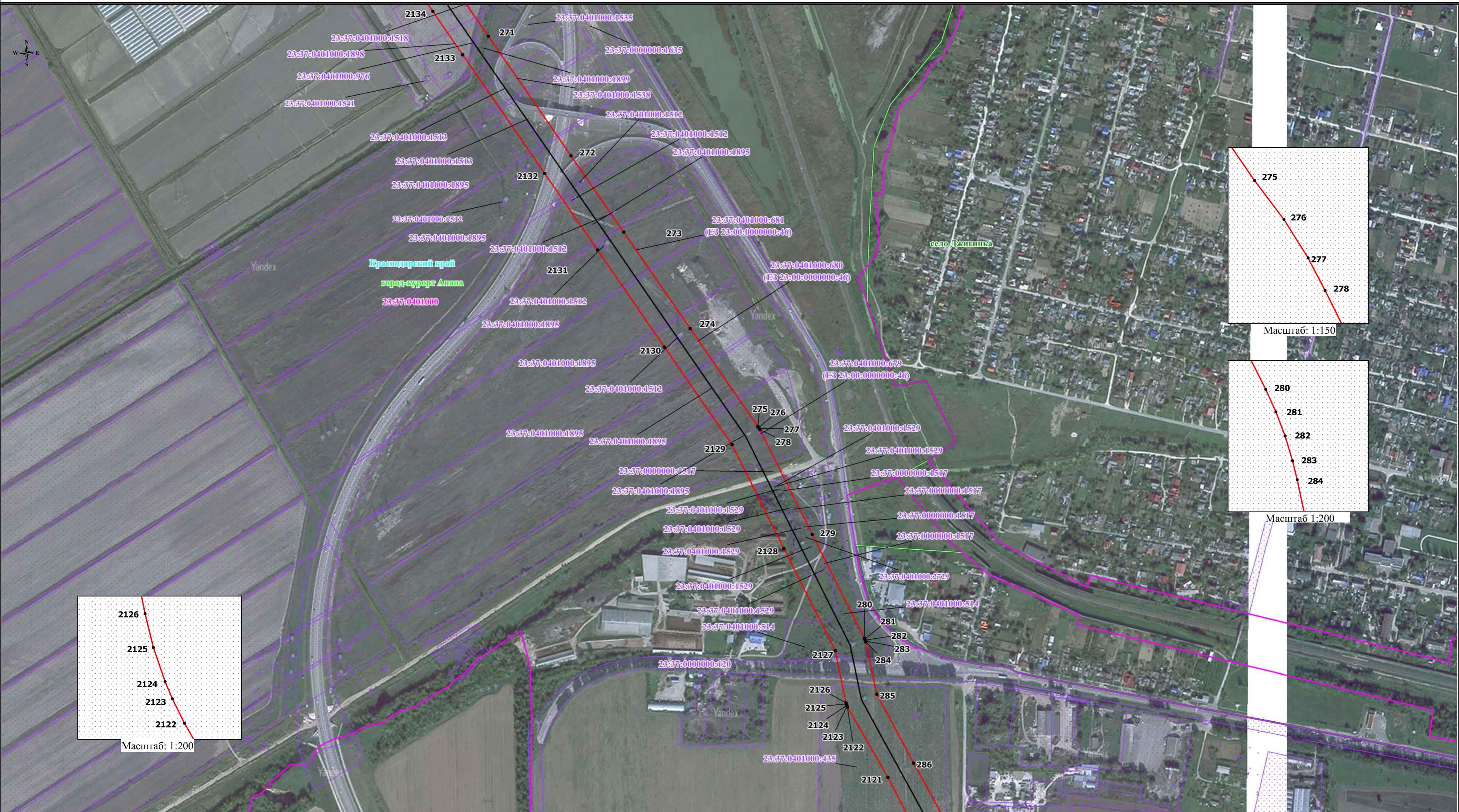
Масштаб: 1:250

- Используемые условные знаки и обозначения:
- проектные границы публичного сервитута;
 - местоположение инженерного сооружения;
 - характерные точки проектных границ публичного сервитута;
 - границы и кадастровые номера земельных участков, в отношении которых испрашивается публичный сервитут;
 - границы и номера кадастровых кварталов, в отношении которых испрашивается публичный сервитут.

- Условные границы административно-территориальных образований:
- х.Бережной
 - Абинское городское поселение
 - Абинский район
 - Краснодарский край
 - границы и наименование населенного пункта;
 - границы и наименование поселения;
 - границы и наименование муниципального района, городского округа;
 - наименование субъекта.

Масштаб: 1:5000

Схема расположения границ публичного сервитута



Используемые условные знаки и обозначения:

- проектные границы публичного сервитута;
- местоположение инженерного сооружения;
- 1 - характерные точки проектных границ публичного сервитута;
- 23:01:0601000:263 - границы и кадастровые номера земельных участков, в отношении которых испрашивается публичный сервитут;
- 23:01:0601000 - границы и номера кадастровых кварталов, в отношении которых испрашивается публичный сервитут.

- Условные границы административно-территориальных образований:
- х.Бережной - границы и наименование населенного пункта;
 - Абисское городское поселение - границы и наименование поселения;
 - Абисский район - границы и наименование муниципального района, городского округа;
 - Краснодарский край - наименование субъекта.

Масштаб: 1:5000

Схема расположения границ публичного сервитута

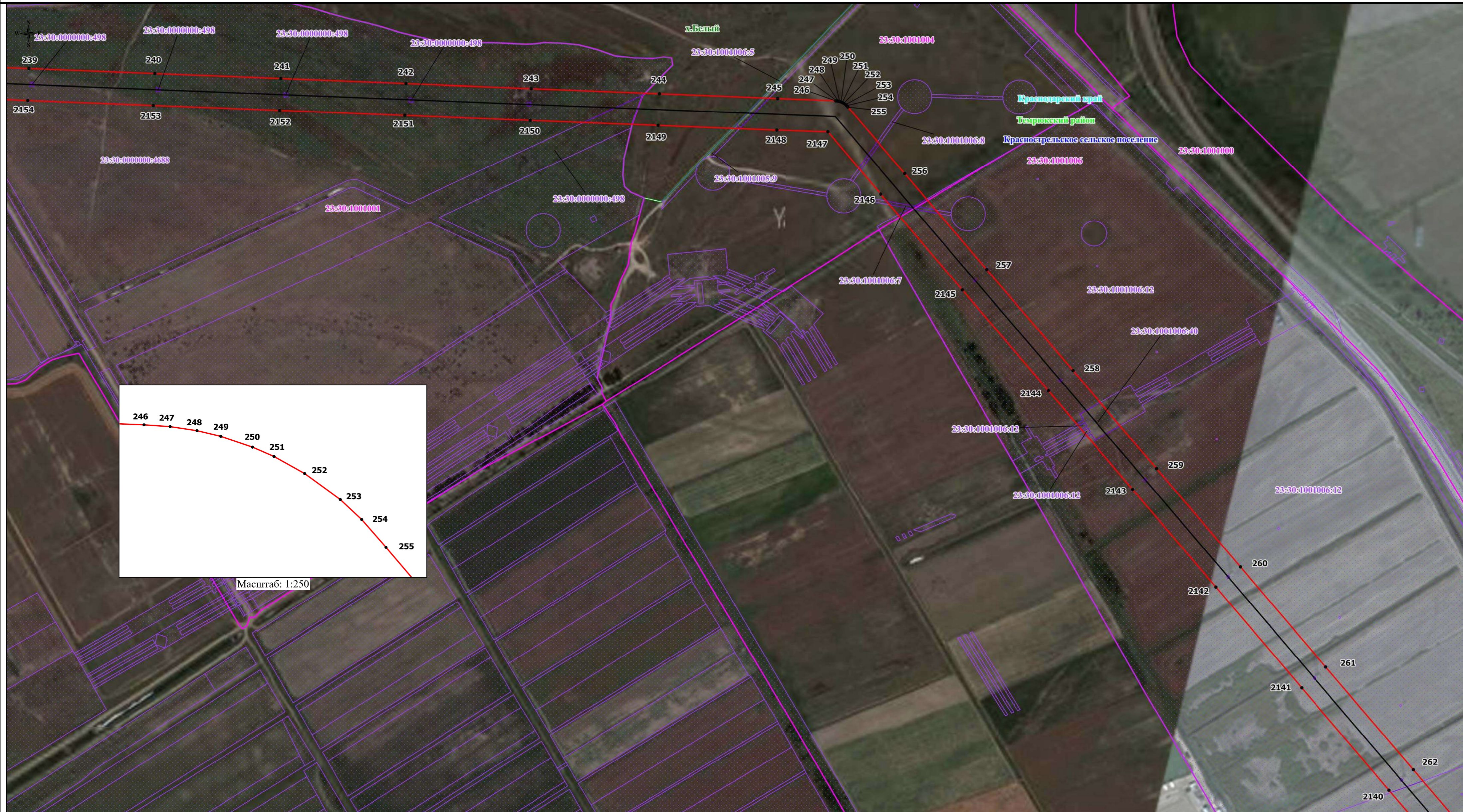


- Используемые условные знаки и обозначения:
- проектные границы публичного сервитута;
 - местоположение инженерного сооружения;
 - 1 - характерные точки проектных границ публичного сервитута;
 - 23:01:0601000:263 - границы и кадастровые номера земельных участков, в отношении которых испрашивается публичный сервитут;
 - 23:01:0601000 - границы и номера кадастровых кварталов, в отношении которых испрашивается публичный сервитут.

- Условные границы административно-территориальных образований:
- х.Бережной - границы и наименование населенного пункта;
 - Абинское городское поселение - границы и наименование поселения;
 - Абинский район - границы и наименование муниципального района, городского округа;
 - Краснодарский край - наименование субъекта.

Масштаб: 1:5000

Схема расположения границ публичного сервитута



Используемые условные знаки и обозначения:

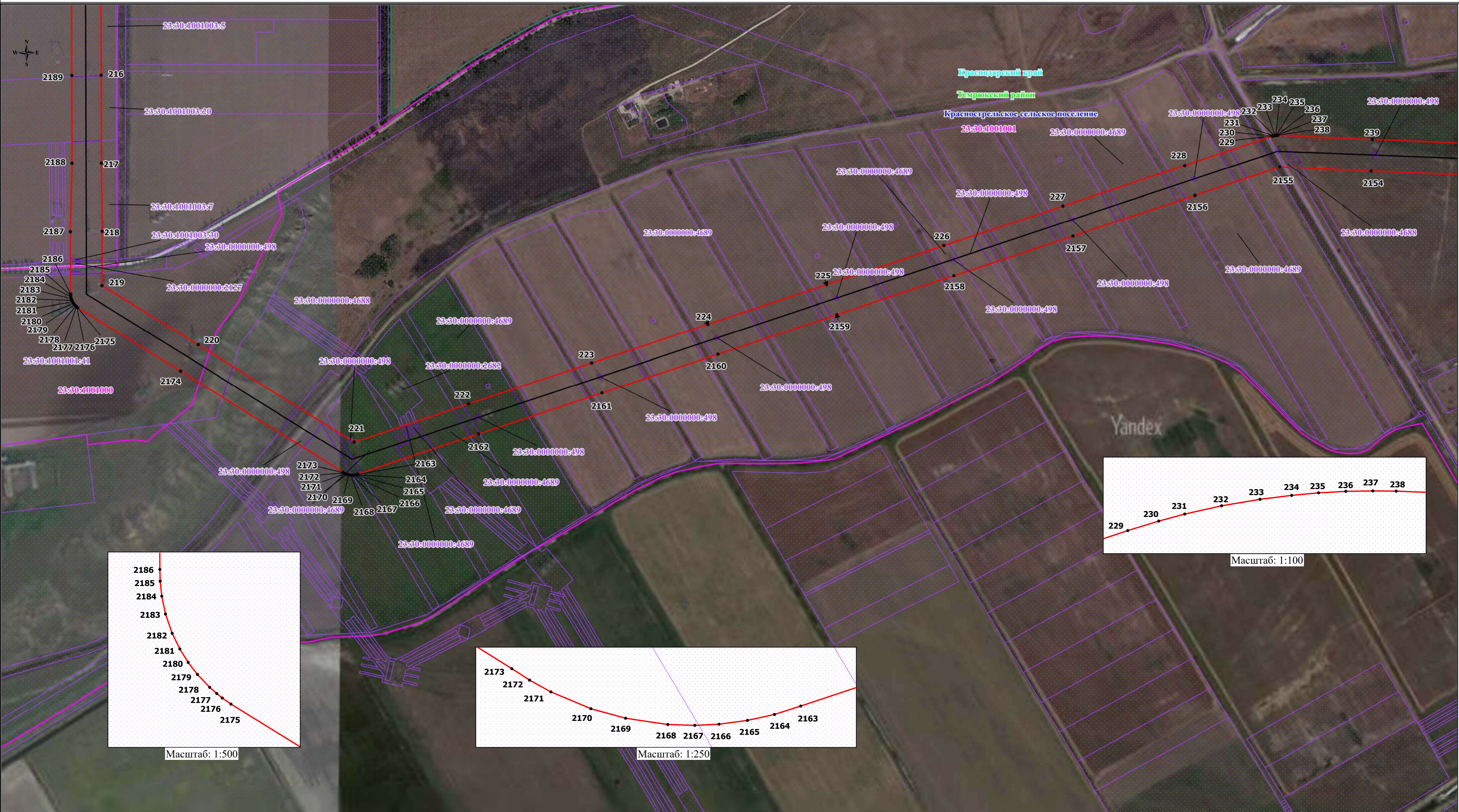
- проектные границы публичного сервитута;
- местоположение инженерного сооружения;
- характерные точки проектных границ публичного сервитута;
- 23:01:0601000:263 - границы и кадастровые номера земельных участков, в отношении которых испрашивается публичный сервитут;
- 23:01:0601000 - границы и номера кадастровых кварталов, в отношении которых испрашивается публичный сервитут.

- Условные границы административно-территориальных образований:
- х.Бережной - границы и наименование населенного пункта;
 - Абинское городское поселение - границы и наименование поселения;
 - Абинский район - границы и наименование муниципального района, городского округа;
 - Краснодарский край - наименование субъекта.

Масштаб: 1:5000

Выноска 48

Схема расположения границ публичного сервитута



Используемые условные знаки и обозначения:


- проектные границы публичного сервитута;
- местоположение инженерного сооружения;
- 1 - характерные точки проектных границ публичного сервитута;
- 23:01:0601000:263 - границы и кадастровые номера земельных участков, в отношении которых испрашивается публичный сервитут;
- 23:01:0601000 - границы и номера кадастровых кварталов, в отношении которых испрашивается публичный сервитут.

Условные границы административно-территориальных образований:

- х.Бережной - границы и наименование населенного пункта;
- Абинское городское поселение - границы и наименование поселения;
- Абинский район - границы и наименование муниципального района, городского округа;
- Краснодарский край - наименование субъекта.

Масштаб: 1:5000

Схема расположения границ публичного сервитута



Используемые условные знаки и обозначения:

- проектные границы публичного сервитута;
- местоположение инженерного сооружения;
- 1 - характерные точки проектных границ публичного сервитута;
- 23:01:0601000:263 - границы и кадастровые номера земельных участков, в отношении которых испрашивается публичный сервитут;
- 23:01:0601000 - границы и номера кадастровых кварталов, в отношении которых испрашивается публичный сервитут.

- Условные границы административно-территориальных образований:
- х.Бережной - границы и наименование населенного пункта;
 - Абинское городское поселение - границы и наименование поселения;
 - Абинский район - границы и наименование муниципального района, городского округа;
 - Краснодарский край - наименование субъекта.

Масштаб: 1:5000

Выноска 50

Схема расположения границ публичного сервитута



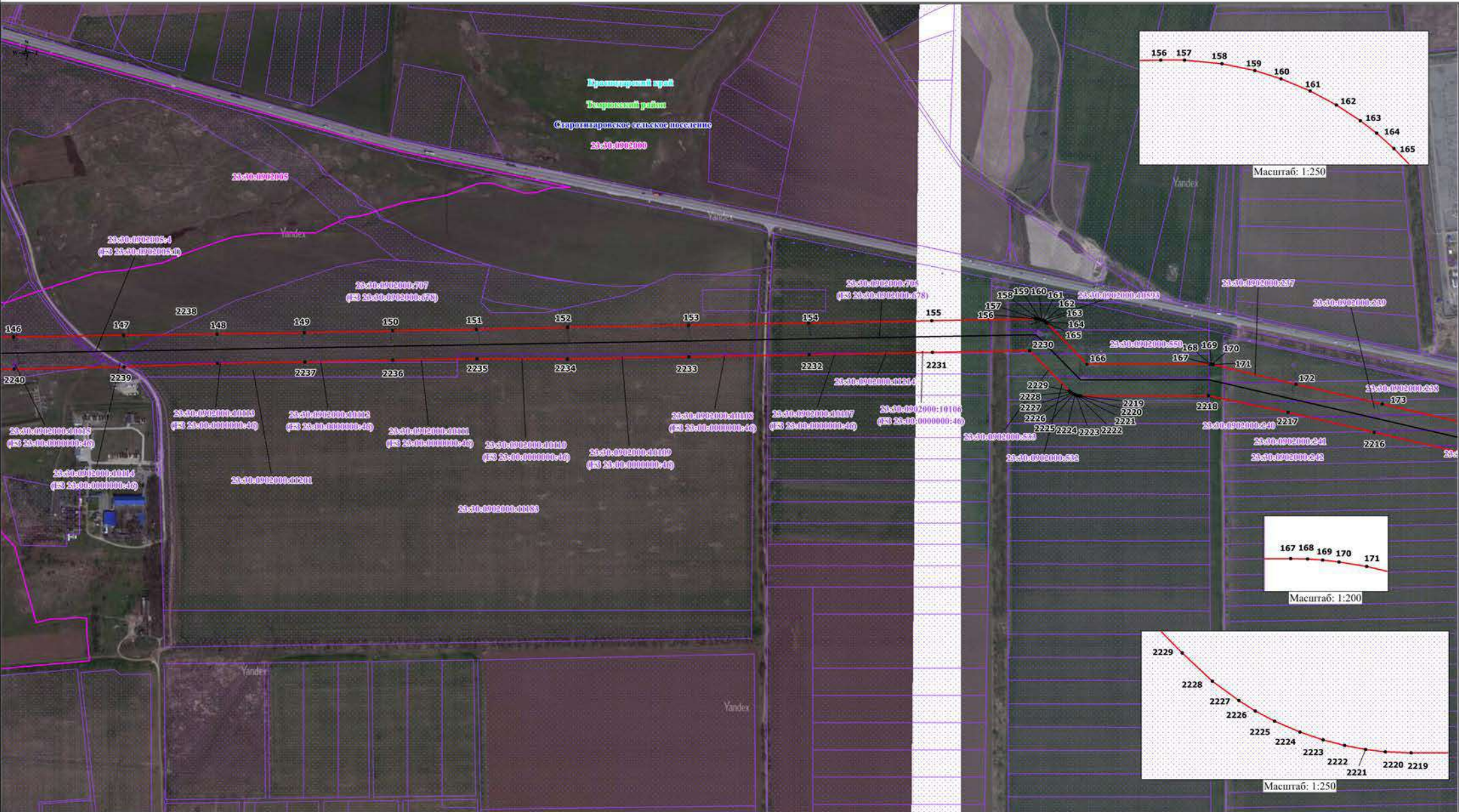
Используемые условные знаки и обозначения:

- проектные границы публичного сервитута;
- местоположение инженерного сооружения;
- характерные точки проектных границ публичного сервитута;
- границы и кадастровые номера земельных участков, в отношении которых испрашивается публичный сервитут;
- границы и номера кадастровых кварталов, в отношении которых испрашивается публичный сервитут.

- г.Бережной**
 - Абисское городское поселение**
 - Абисский район**
 - Красноярский край**
- Условные границы административно-территориальных образований:
- границы и наименование населенного пункта;
 - границы и наименование поселения;
 - границы и наименование муниципального района, городского округа;
 - наименование субъекта.

Масштаб: 1:5000

Схема расположения границ публичного сервитута



- Используемые условные знаки и обозначения:
- проектные границы публичного сервитута;
 - местоположение инженерного сооружения;
 - характерные точки проектных границ публичного сервитута;
 - границы и кадастровые номера земельных участков, в отношении которых испрашивается публичный сервитут;
 - границы и номера кадастровых кварталов, в отношении которых испрашивается публичный сервитут.



- Условные границы административно-территориальных образований:
- границы и наименование населенного пункта;
 - границы и наименование поселения;
 - границы и наименование муниципального района, городского округа;
 - наименование субъекта.

Масштаб: 1:5000

Схема расположения границ публичного сервитута



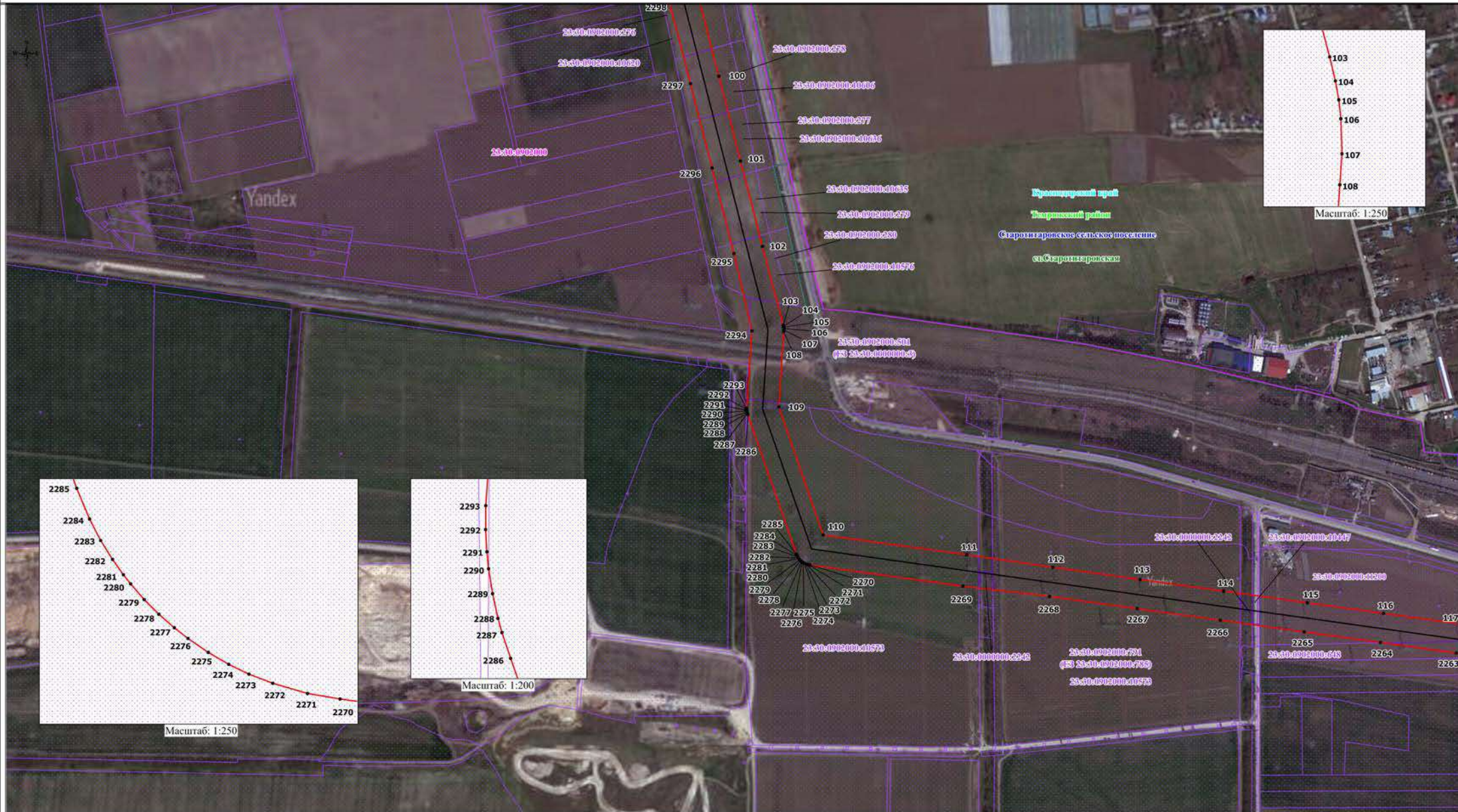
Используемые условные знаки и обозначения:

- проектные границы публичного сервитута;
- местоположение инженерного сооружения;
- характерные точки проектных границ публичного сервитута;
- 23:01:0601000:263 - границы и кадастровые номера земельных участков, в отношении которых испрашивается публичный сервитут;
- 23:01:0601000 - границы и номера кадастровых кварталов, в отношении которых испрашивается публичный сервитут.

- г.Бережной
 - Абисское городское поселение
 - Абисский район
 - Красноярский край
- Условные границы административно-территориальных образований:
- границы и наименование населенного пункта;
 - границы и наименование поселения;
 - границы и наименование муниципального района, городского округа;
 - наименование субъекта.

Масштаб: 1:5000

Схема расположения границ публичного сервитута



Используемые условные знаки и обозначения:

- проектные границы публичного сервитута;
- местоположение инженерного сооружения;
- характерные точки проектных границ публичного сервитута;
- 23:01:0601000:263 - границы и кадастровые номера земельных участков, в отношении которых испрашивается публичный сервитут;
- 23:01:0601000 - границы и номера кадастровых кварталов, в отношении которых испрашивается публичный сервитут.

- х.Бережной
- Абинское городское поселение
- Абинский район
- Краснодарский край

- Условные границы административно-территориальных образований:
- границы и наименование населенного пункта;
 - границы и наименование поселения;
 - границы и наименование муниципального района, городского округа;
 - наименование субъекта.

Масштаб: 1:5000

Схема расположения границ публичного сервитута



Используемые условные знаки и обозначения:

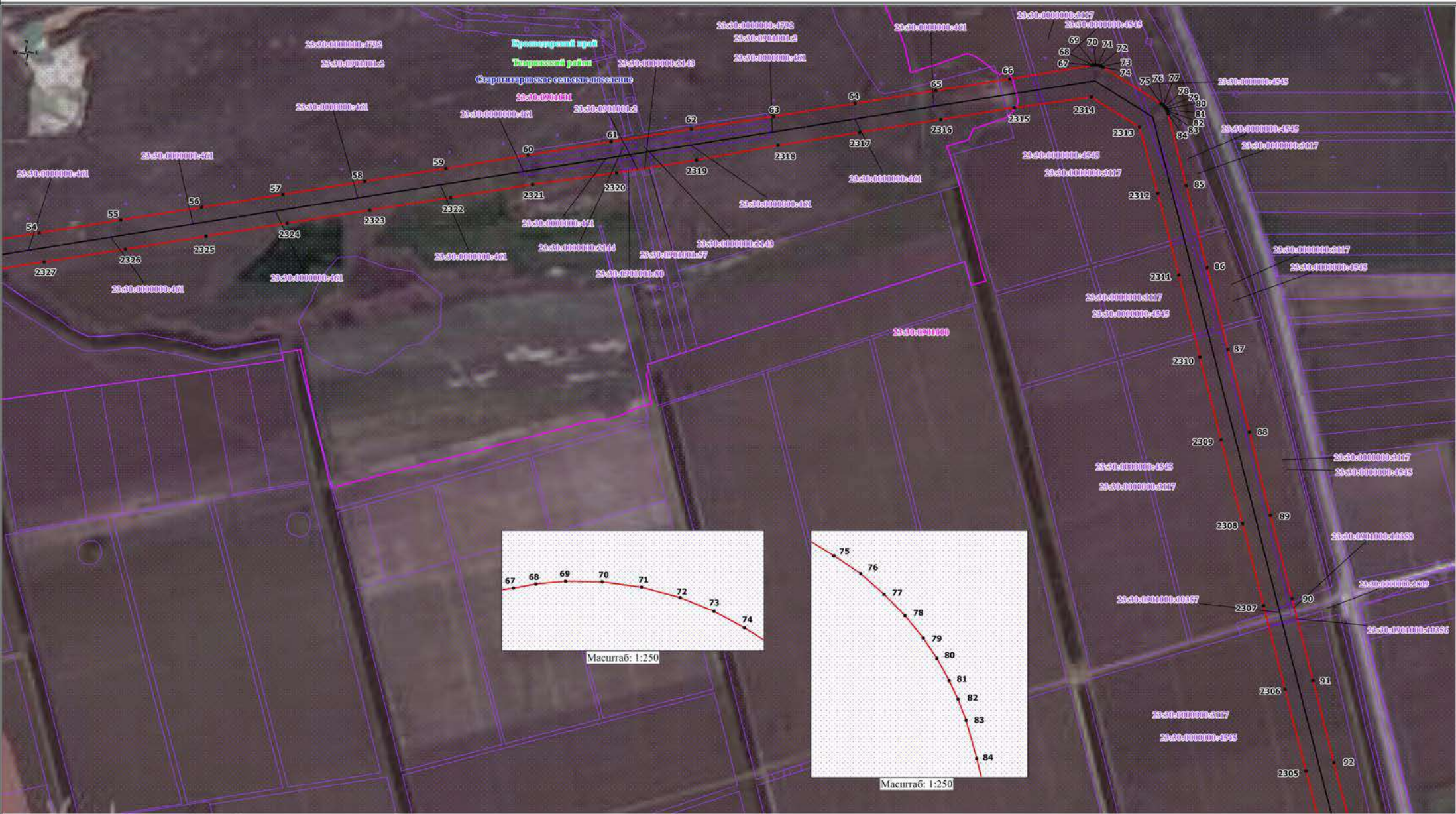
- проектные границы публичного сервитута;
- местоположение инженерного сооружения;
- характерные точки проектных границ публичного сервитута;
- границы и кадастровые номера земельных участков, в отношении которых испрашивается публичный сервитут;
- границы и номера кадастровых кварталов, в отношении которых испрашивается публичный сервитут.

- Условные границы административно-территориальных образований:
- границы и наименование населенного пункта;
 - границы и наименование поселения;
 - границы и наименование муниципального района, городского округа;
 - - наименование субъекта.






Масштаб: 1:5000

Выноска 55

Схема расположения границ публичного сервитута



Используемые условные знаки и обозначения:

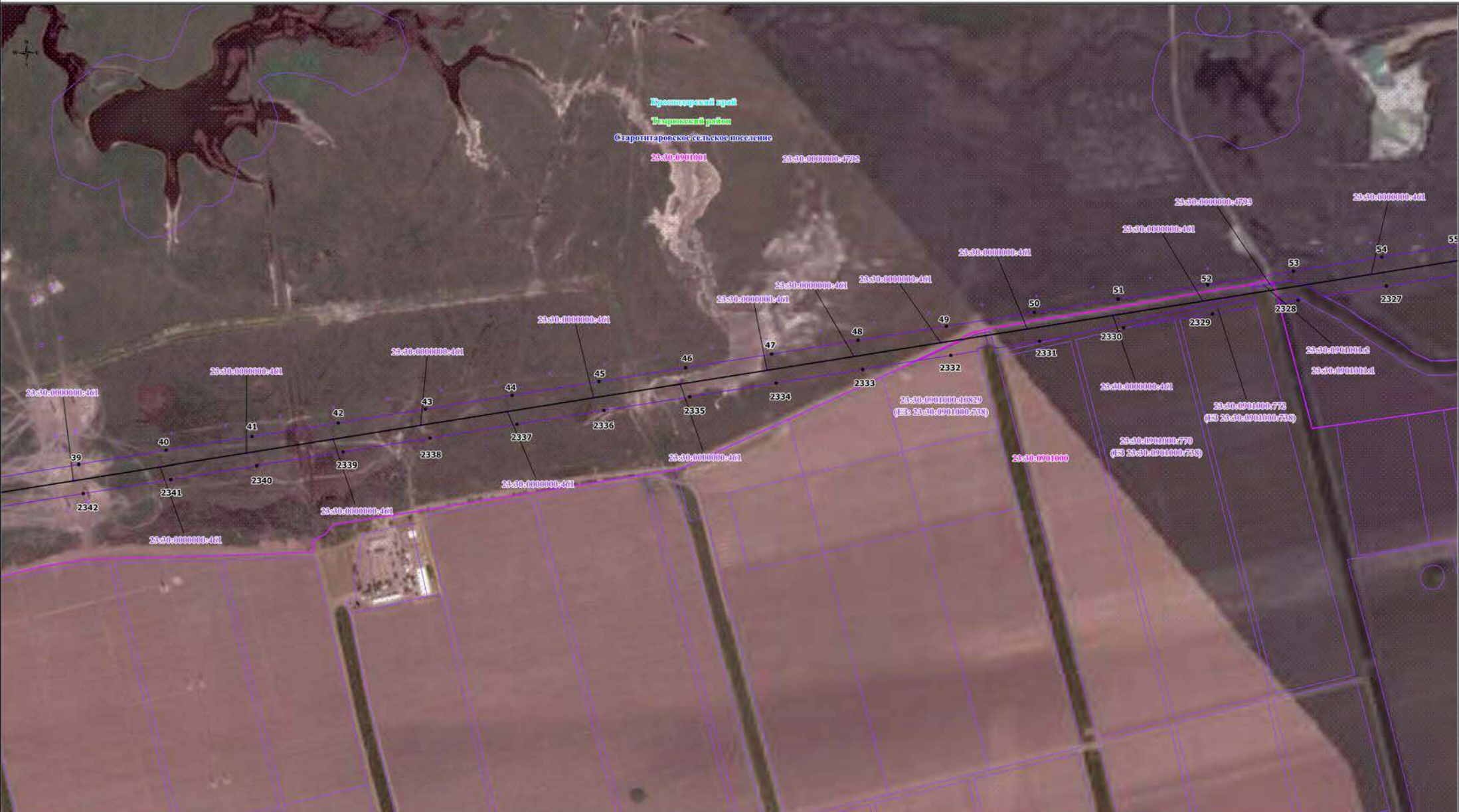
-  - проектные границы публичного сервитута;
-  - местоположение инженерного сооружения;
-  - характерные точки проектных границ публичного сервитута;
-  23:01:0601000:263 - границы и кадастровые номера земельных участков, в отношении которых испрашивается публичный сервитут;
-  23:01:0601000 - границы и номера кадастровых кварталов, в отношении которых испрашивается публичный сервитут.

-  х.Бережной
-  Абикское городское поселение
-  Абикский район
-  Краснодарский край

- Условные границы административно-территориальных образований:
- границы и наименование населенного пункта;
 - границы и наименование поселения;
 - границы и наименование муниципального района, городского округа;
 - наименование субъекта.

Масштаб: 1:5000

Схема расположения границ публичного сервитута



Используемые условные знаки и обозначения:

- проектные границы публичного сервитута;
- местоположение инженерного сооружения;
- характерные точки проектных границ публичного сервитута;
- границы и кадастровые номера земельных участков, в отношении которых испрашивается публичный сервитут;
- границы и номера кадастровых кварталов, в отношении которых испрашивается публичный сервитут.

- Условные границы административно-территориальных образований:
- границы и наименование населенного пункта;
 - границы и наименование поселения;
 - границы и наименование муниципального района, городского округа;
 - наименование субъекта.

Масштаб: 1:5000

Выноска 57

Схема расположения границ публичного сервитута



Используемые условные знаки и обозначения:

- проектные границы публичного сервитута;
- местоположение инженерного сооружения;
- характерные точки проектных границ публичного сервитута;
- 1 - границы и кадастровые номера земельных участков, в отношении которых испрашивается публичный сервитут;
- 23:01:0601000:263 - границы и номера кадастровых кварталов, в отношении которых испрашивается публичный сервитут.

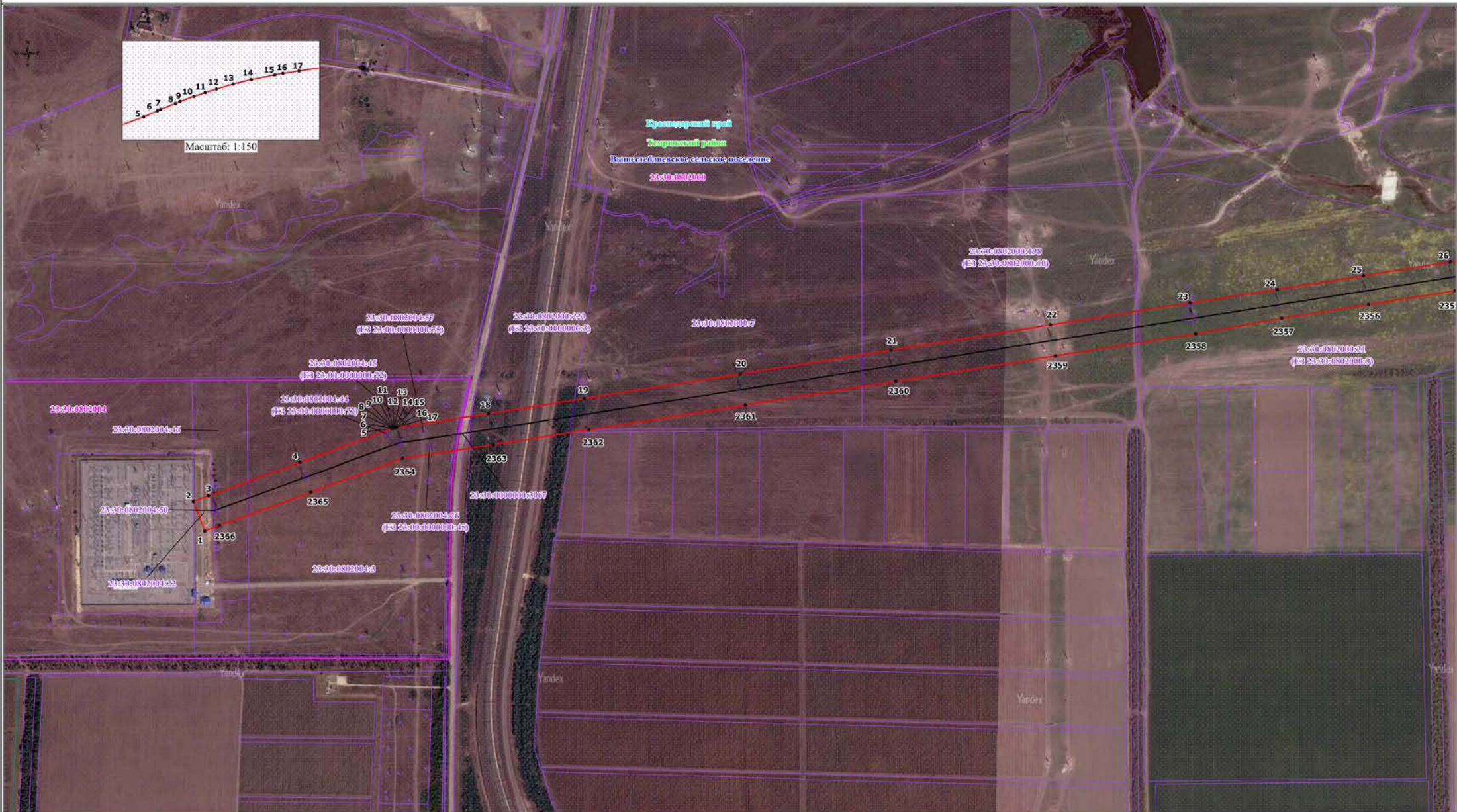
- х.Бережной
- Абинское городское поселение
- Абинский район
- Краснодарский край

- Условные границы административно-территориальных образований:
- границы и наименование населенного пункта;
 - границы и наименование поселения;
 - границы и наименование муниципального района, городского округа;
 - наименование субъекта.

Масштаб: 1:5000

Выноска 58

Схема расположения границ публичного сервитута



Используемые условные знаки и обозначения:

- проектные границы публичного сервитута;
- местоположение инженерного сооружения;
- характерные точки проектных границ публичного сервитута;
- 23:01:0601000:263 - границы и кадастровые номера земельных участков, в отношении которых испрашивается публичный сервитут;
- 23:01:0601000 - границы и номера кадастровых кварталов, в отношении которых испрашивается публичный сервитут.

- Условные границы административно-территориальных образований:
- г.Бережнов - границы и наименование населенного пункта;
 - Абинское городское поселение - границы и наименование поселения;
 - Абинский район - границы и наименование муниципального района, городского округа;
 - Краснодарский край - наименование субъекта.

Масштаб: 1:5000

Выноска 59